



5. VELIKA NAGRADA SLOVENSKE ISTRE

Slovenian Istra Grand Prix

UCI class 1.2

Nedelja, 25. februar 2018
Sunday, February 25th 2018



TEHNIČNA NAVODILA *TECHNICAL GUIDE*



www.kolesarska-zveza.si



Telekom
Slovenije

FRUTABELA



{ **Lonka** }
BAR-IZOLA



5. VELIKA NAGRADA SLOVENSKE ISTRE

Slovenian Istra Grand Prix

UCI class 1.2

SODNIŠKI ZBOR

COMMISSAIRES PANEL

Yehoshua KOPITKO (UCI - Izrael)	Predsednik sodnikov	President of the Jury
Nevenka SREŠ (SLO)	Sodnik 2	Commissar 2
Peter JUDEŽ (SLO)	Sodnik 3	Commissar 3
Mira GAŠPARIČ PETROVIČ (SLO)	Ciljni sodnik 1	Finish judge
Mojca PUNGARTNIK (SLO)	Ciljni sodnik 2	Finish judge
Irma BALOH (SLO)	Časomerilec	Timekeeper
Andrej FIDERŠEK (SLO)	Zadnje vozilo	Last vehicle
Goran MILETIČ (SLO)	Sodnik na motorju 1	Moto 1
Egon BAJC (SLO)	Sodnik na motorju 2	Moto 2
Jure ZRIMŠEK (SLO)	Tabla	Table
Ivo RILOVIĆ (CRO)	Fotofinš	Photo finish

ORGANIZACIJSKI ODBOR

ORGANISIG COMMITTEE

PRESEDNIK ORG. ODBORA
ORG. DIREKTOR DIRKE
TEH. DIREKTOR DIRKE
OPERATIVNI VODJA
SEKRETAR DIRKE
ZDRAVNIK
REŠEVALCI
POSTAVITEV SIGNALIZACIJE
VODJA PROMETA
OZNAČEVANJE PROGE
POSTAVITEV STARTA IN CILJA
POSTAVITEV OGRAJ IN TRANSPARENTOV
PREVOZ OPREME
PROTOKOL
PRESS CENTER
VODJA HOSTES
POVEZOVALEC
RADIO DIRKE
VODJA VAROVANJA IN REDITELJEV
EKIPE
FOTOGRAF
NAČRT VAROVANJA PROGE
VODJA MOTORISTOV
VODJA TEHNIČNE PISARNE
POLICIJA
DOPING KONTROLA
RADIO ZVEZE
NEVTRALNI MEHANIKI

Tomaž Grm
Aleš Kalan
Bogdan Fink
Uroš Šilar
Natalija Viher
dr. Petra Kaplan
Paramedic Slovenija
Komunala Izola
Iztok Likar
Božo Jerač
Branko Novak
Edo Orehek
Božo Jerač
Grega Juvančič
Maja Šprohar
Maja Šprohar
Bojan Makovec
Andrej Cimprič
Aleš Galof
Martin Hvastija
Vid Ponikvar
Aleš Štefančič
Aleš Galof
Uroš Šilar
Igor Gjerkeš

Milan Feranda
GRUPPO SERVIZIO
CORSE BERGAMO



1. člen – ORGANIZACIJA

Organizator 5. Velike nagrade slovenske Istre:
Kolesarska zveza Slovenije,
Celovška cesta 25,
1000 LJUBLJANA, SLOVENIJA;
Tel.:+386 1 239 66 00, Fax:+386 1 239 66 06,
E-mail: kzs@kolesarska-zveza.si
www.kolesarska-zveza.si
Dirka bo organizirana v skladu s pravili Mednarodne kolesarske zveze – UCI, v nedeljo, 25. februarja 2018.

2. člen – TIP PRIREDITVE

Na dirki lahko nastopijo tekmovalci naslednjih kategorij: moški Elite in Pod 23 let.
Dirka je vpisana v »UCI Europe Tour« koledarju in je registrirana kot UCI kategorija 1.2.
V skladu z UCI pravili, se podelijo naslednje UCI točke:

mesto / Place	1.	2.	3.	4.	5.	6.	7.	8.	9.	10.
točk / Points	40	30	25	20	15	10	5	3	3	3

3. člen – UDELEŽBA

V skladu s členom 2.1.005 UCI pravil, lahko na dirki nastopijo sledeče ekipe: UCI profesionalne kontinentalne ekipe registrirane v Sloveniji, UCI tuje profesionalne kontinentalne ekipe (Max. 2), UCI kontinentalne ekipe, nacionalne ekipe, regionalne in klubske ekipe. V skladu s členom 2.2.003 UCI pravil, morajo biti ekipe sestavljene iz najmanj 5 in največ 7 tekmovalcev.

4. člen – PISARNA DIRKE

Pisarna dirke bo odprta v nedeljo 25.02.2018 od 9:00 do 19:00 ure. Pisarna dirke bo v prostorih TIC, Ljubljanska ulica 17, 6310 IZOLA.

Potrditev nastopajočih:

Vodje ekip so dolžni z licencami potrditi tekmovalce, ki bodo startali, ter dvigniti startne številke v soboto, 24. 2. 2018 od 15:00 do 16:30 ure v prostorih TIC, Ljubljanska ulica 17, 6310 IZOLA.

Article 1 – ORGANIZATION

5th Slovenian Istra Grand Prix cycle race is organized by:
Slovenian Cyclig Federation,
Celovška cesta 25,
1000 LJUBLJANA, SLOVENIJA;
Tel.:+386 1 239 66 00, Fax:+386 1 239 66 06,
E-mail: kzs@kolesarska-zveza.si
www.kolesarska-zveza.si
The event is organized under the regulations of the International Cycling Union (UCI) and will take place on Sunday, February 25th 2018.

Article 2 – TYPE OF EVENT

The event is open to athletes of the following categories: Men Elite and Men Under 23. The event is entered on the "UCI Europe Tour" calendar and is registered as a UCI class 1.2 event. In accordance with the UCI regulations, following UCI points are awarded:

Article 3 – PARTICIPATION

As per article 2.1.005 of the UCI regulations, the event is open to the following teams: UCI professional continental teams of the country, UCI foreign professional continental teams (max. 2), UCI continental teams, National teams, Regional and club teams. As per article 2.2.003 of the UCI regulations, teams must be formed of minimum 5 and maximum 7 riders.

Article 4 – RACE HEADQUARTERS

On Sunday, 25th February 2018, the race headquarters shall be open from 9.00 am till 7.00 pm. The race headquarters are located at the following address: TIC (Turist Info Center), Ljubljanska ulica 17, 6310 IZOLA

Confirmation of the starters:

Team representatives are requested to confirm their starters with the licenses to the commissaires' panel and collect their race numbers at at TIC (Turist Info Center), Ljubljanska ulica 17, 6310 IZOLA from 15.00 to 16.30 on SATURDAY, February 24th 2018.

Sestanek vodij ekip, organiziran v skladu s členom 1.2.087 UCI pravil, bo v prisotnosti žirije komisarjev v soboto, 24. 02. 2018 ob 17:00 uri v prostorih Manziolijeve palače, Manziolijev trg 2, 6310 IZOLA.

5. člen – RADIO TOUR

Informacije o dirki (RADIO TOUR) bodo posredovane na naslednji frekvenci: 27065AM=ch9 .

Za vsa spremljevalna vozila, ki nimajo svojih radijskih postaj bo te priskrbel organizator. Postaje bomo v vozila nameščali v nedeljo 25.2.2018 od 9:00 do 11:30 ure na parkirišču za ekipe pri ladjedelnici.

6. člen – NEVTRALNA TEHNIČNA POMOČ

Za nevtralno tehnično pomoč bo skrbela ekipa GRUPPO SERVIZIO CORSE BERGAMO (Previtali Emanuele - Tel. +39 333 388 1100). Nevtralna tehnična pomoč se bo vršila s tremi nevtralnimi osebni vozili.

7. člen – START / CILJ

START: Izola – CANKARJEV DREVORED

CILJ: Izola – CANKARJEV DREVORED

8. člen – ČAS STARTA

Start dirke bo ob 12.00 uri.

9. člen – PREDSTAVITEV EKIP

Predstavitve ekip in podpis startne liste bo od 10.45 do 11.45 ure na startno – ciljnem prostoru.

10. člen – DOLŽINA DIRKE

Skupna dolžina dirke: 156,5 km

11. člen – ČASOVNI LIMIT

Tekmovalci, ki bodo po 50 kilometru dirke zaostajali več kot 4 minute za glavnino, bodo izločeni iz dirke zaradi prometne varnosti.

Tekmovalec, ki konča dirko s časom, ki je 8% večji od časa zmagovalca, ni uvrščen.

Maksimalni dovoljeni čas prihoda v cilj lahko v posebnih pogojih poveča žirija komisarjev v dogovoru z organizatorjem.

12. člen – POSEBNA TOČKOVANJA

Na dirki so naslednja točkovanja:

GORSKI CILJI

Na dirki so trije gorski cilji, enake kategorije in se točkujejo po sistemu 1.m. – 5 točk, 2.m. – 3 točke, 3.m. – 2 točki in 4.m. – 1 točka. Zmagovalec gorskih ciljev je tisti tekmovalec, ki osvoji največ točk, v primeru izenačenosti se odloči glede na:

1. Višje število doseženih zmag na gorskih ciljih.
2. Višja uvrstitev na cilju.

LETEČI CILJI

Na dirki so trije leteči cilji in se točkujejo po sistemu 1.m. – 5 točk, 2.m. – 3 točke, 3.m. – 2 točki in 4.m. – 1 točka. Zmagovalec letečih ciljev je tisti tekmovalec, ki osvoji največ točk, v primeru izenačenosti odloča:

1. Višje število doseženih zmag na letečih ciljih oz. drugih, tretjih ali četrth mest.

The team managers meeting, organized in accordance with article 1.2.087 of the UCI regulations, in the presence of the Members of the commissaries' panel, is scheduled for Saturday, February 24th 2018 at 17.00 at Manziolijeva palača (Manzioli Palace), Manziolijev trg (Piazza Manzioli) 2, 6310 IZOLA.

Article 5 – RADIO TOUR

Race information will be transmitted on the following "Radio-Tour" frequency: 27065AM=ch9.

Teams will be provided with radio stations, which will be delivered on Sunday 25th February 2018, from 9.00 am to 11.30 at team parking.

Article 6 – NEUTRAL TECHNICAL SUPPORT

GRUPPO SERVIZIO CORSE BERGAMO (Previtali Emanuele Tel. +39 333 388 1100) will handle the neutral technical support service. The neutral support will be carried out by three neutral vehicles.

Article 7 – START / FINISH

START: Izola – CANKARJEV DREVORED

FINISH: Izola – CANKARJEV DREVORED

Article 8 – START TIME

The start of the race will be at 12.00.

Article 9 – TEAM PRESENTATION

The presentation of the whole team and the signing of the start list will be from 10.45 am to 11.45 am at the start/finish area.

Article 10 – COURSE

Total: 156,5 km

Article 11 – FINISHING TIME LIMITS

Any participant whose time after 50km mark exceeds that of the peloton by more than 4 min shall be eliminated from the race due to traffic safety.

Any competitor finishing in a time exceeding that of the winner by more than 8% shall not be placed.

The time limit may, in exceptional circumstances, be increased by the Commissaries' Panel in agreement with the organizer.

Article 12 – SECONDARY CLASSIFICATIONS

The following classifications will be issued:

KING OF THE MOUNTAINS (KOM) CLASSIFICATION

There are 3 KOM Primes, all of the same category and marked with 5, 3, 2, 1 points. The winner of KOM classification is the rider with the maximum number of points. In case of several riders with the same number of points the mountain classification is determined by:

1. Number of first places on climbs.
2. General individual classification by time.

INTERMEDIATE SPRINT CLASSIFICATION

There are 3 Intermediate Sprints in the race which are marked with 5, 3, 2, 1 points. The winner of Intermediate Sprint is the rider with the maximum number of points. In case of several riders with the same number of points the decisive elements are:

1. The number of first places / second, third or fourth places on Intermediate Sprints.

2. Višja uvrstitev na cilju. Do nagrad na gorskih in letečih ciljnih so upravičeni samo kolesarji, ki pridejo do cilja oz. zaradi prevelikega časovnega zaostanka niso izločeni iz dirke s strani komisarjev.

13. člen – NAGRADE

Nagrade so po pravilih UCI in bodo izplačane po naslednjem ključu:

KONČNA UVRSTITEV *FINAL CLASSIFICATION*

1.	2.	3.	4.	5.	6.	7.	8.	9.	10.
1.940€	968€	488€	244€	192€	144€	144€	96€	96€	48€
11.	12.	13.	14.	15.	16.	17.	18.	19.	20.
48€	48€	48€	48€	48€	48€	48€	48€	48€	48€

GORSKI CILJI *MOUNTAIN CLASSIFICATION*

1.
100€

LETEČI CILJI *INTERMEDIATE SPRINTS CLASSIFICATION*

1.
100€

Skupni fond nagrad znaša 5.040,00 €. *A grand total of € 5.040,00 will be awarded in prize money at the event.*

14. člen – ANTIDOPING

Antidoping testiranje se bo vršilo v skladu s predpisi UCI in Nacionalne antidoping agencije. Antidoping kontrola se bo izvajala v: TIC, Ljubljanska ulica 17, 6310 IZOLA.

Article 14 - ANTIDOPING

The UCI antidoping regulations together with the local legislation are entirely applicable to the event. The anti-doping tests will take place at TIC (Tourist Info Center), Ljubljanska ulica 17, 6310 IZOLA.

15. člen – URADNA PODELITEV NAGRAD

V skladu s členom 1.2.112 UCI pravil, se morajo uradne podelitve nagrad udeležiti naslednji tekmovalci:

- Prvi trije uvrščeni tekmovalci
- Zmagovalec gorskih ciljev
- Zmagovalec letečih ciljev

Tekmovalci se morajo javiti pri uradnem podelitvenem podiju najkasneje 10 min. po prečkanju ciljne črte.

Article 15 – AWARDS CEREMONY

In accordance with article 1.2.112 of the UCI rules, the following riders must present themselves for the official awards ceremony:

- The first three riders of the race
- The leader of the following secondary classifications:
- The winner of the Mountain Classification
- The winner of the Intermediate Sprints Classifications

The riders must present themselves at the podium in a time limit of maximum 10 minutes after crossing the finish line.

16. člen – KAZNI

Morebitni prekrški bodo kaznovani po UCI pravilniku.

Article 16 - PENALTIES

The UCI penalty scale is the only one applicable.

17. člen – OKREPNA POSTAJA

Fiksna okrepna postaja je od 71,6 km do 74,5 km in 104,9 km do 107,8 km. Dodajanje vode in hrane je dovoljeno iz avta od 50 km po startu do 20 km do cilja.

Article 17 – FEEDING ZONE

The feeding zone will be located from kilometer 71,6 km to 74,5 km and 104,9 km to 107,8 km.

As per article 2.3.027 of the UCI rules, feeding is not allowed during the first 50 and last 20 km.

18. člen – OBVOZ ZA SPREMLJEVALNA VOZILA

Spremljevalna vozila bodo usmerjena na parkirišče 300m pred ciljno črto.

Article 18 – DEVIATION FOR TEAM MANAGERS' VEHICLES AT THE FINISH

The team manager vehicles will be directed 300 m before the finish line.

19. člen – TUŠI

MESTNI STADION IZOLA, Cankarjev Drevored 28, 3610 IZOLA.

20. člen – VAROVANJE OKOLJA

V coni okrepne postaje bodo nameščeni posebni koši kamor boste lahko odvrgli vse plastenke in ostale smeti.

21. člen – OSTALE DOLOČBE

- Organizator zagotavlja zavarovanje proge v skladu z dovoljenjem MNZ. Tekmovalci in spremljevalci so dolžni upoštevati navodila vodstva dirke, sodnikov in policistov.
- Organizator ne odgovarja za nastalo škodo, ki si jo povzročijo tekmovalci med seboj ali proti tretji osebi.
- Tekmovalci vozijo na lastno odgovornost in s podpisom startne liste sprejmejo pravila tega Tehničnega navodila.
- Organizator si v soglasju s sodniškim zborom pridružuje pravico do sprememb tega tehničnega navodila.

22. člen- Odgovorne osebe na dirki:

Organizacijski direktor dirke:

Aleš Kalan, tel.: +386 41 777 906

Tehnični direktor dirke:

Bogdan Fink, tel.: +386 41 766 322

Operativni vodja dirke:

Uroš Šilar, tel.: +386 40 690 390

Kontakt za ekipe:

Martin Hvastija, tel.: +386 41 675 269

ZDRAVSTVENE USTANOVE V BLIŽINI TRASE

ZDRAVSTVENI DOM IZOLA

Ulica Oktobrske revolucije 11, 6310 IZOLA

Tel.: 080 12 85; +386 5 66 35 050

SPLOŠNA BOLNIŠNICA IZOLA – HOSPITAL IZOLA

Polje 40, 6310 IZOLA

Tel.: +386 5 66 06 299

NEVARNE TOČKE NA TRASI DIRKE

- Krožišča:
0,7km, 4,2km, 27,1km, 28,2km, 29km 37,5km, 60,4km, 61,5km, 62,3km, 70,8km, 93,7km, 94,8km, 95,6km, 104,1km, 127,4km, 128,1km, 128,9km, 130,6km, 132km, 135,7km, 136,5km, 142,7km, 143km, 149km, 150,5km, 152km, 156,7km
- Nevarni odsek:
5km – 9,2km; 38 km – 42,5km; 71,7km – 75,8km; 104,9km – 109,1km

HOTELSKE NASTANITVE V BLIŽINI

Eva Ržen Rajh

Sales manager

E-mail: eva.rajh@bernardingroup.si

Tel.: +386 5 690 7107

Article 19 – SHOWERS

MESTNI STADION IZOLA, Cankarjev Drevored 28, 3610 IZOLA.

Article 20 – ENVIRONMENT PROTECTION

In the feeding zone you can find an area for disposal of bottles and any other waste.

Article 21 – OTHER PROVISIONS

- The organizer will secure the racing course in compliance with the provisions of Ministry of Internal Affairs. Riders and their attendants are obliged to consider the instructions of the race management, referees and policemen.
- The organizer will not be held responsible for any damages, which participants might cause one another.
- Riders participate at the event at their own responsibility. By signing the starting sheet they have fully accepted the rules of this Specific Regulations.
- In accordance with Commissaries' panel the organizer reserves a right to modify this Specific Regulations.

Article 22 – PERSONS RESPONSIBLE FOR THE RACE:

Organising Director of the Race:

Aleš Kalan, tel.: +386 41 777 906

Technical Director of the Race:

Bogdan Fink, tel.: +386 41 766 322

Organisation of the Race

Uroš Šilar, tel.: +386 40 690 390

Teams Contact and information:

Martin Hvastija, tel.: +386 41 675 269

HOSPITALS ALONG THE RACE COURSE:

ZDRAVSTVENI DOM IZOLA – HEALTH CENTER IZOLA

Ulica Oktobrske revolucije 11, 6310 IZOLA

Tel.: 080 12 85; +386 5 66 35 050

SPLOŠNA BOLNIŠNICA IZOLA – HOSPITAL IZOLA

Polje 40, 6310 IZOLA

Tel.: +386 5 66 06 299

DANGEROUS POINTS:

- Roundabout traffic:
0,7km, 4,2km, 27,1km, 28,2km, 29km 37,5km, 60,4km, 61,5km, 62,3km, 70,8km, 93,7km, 94,8km, 95,6km, 104,1km, 127,4km, 128,1km, 128,9km, 130,6km, 132km, 135,7km, 136,5km, 142,7km, 143km, 149km, 150,5km, 152km, 156,7km
- Dangerous section:
5km – 9,2km; 38 km – 42,5km; 71,7km – 75,8km; 104,9km – 109,1km

HOTELS NEAR BY

Eva Ržen Rajh

Sales manager

E-mail: eva.rajh@bernardingroup.si

Phone: +386 5 690 7107

ČASOVNICA *TIME SCHEDULE*

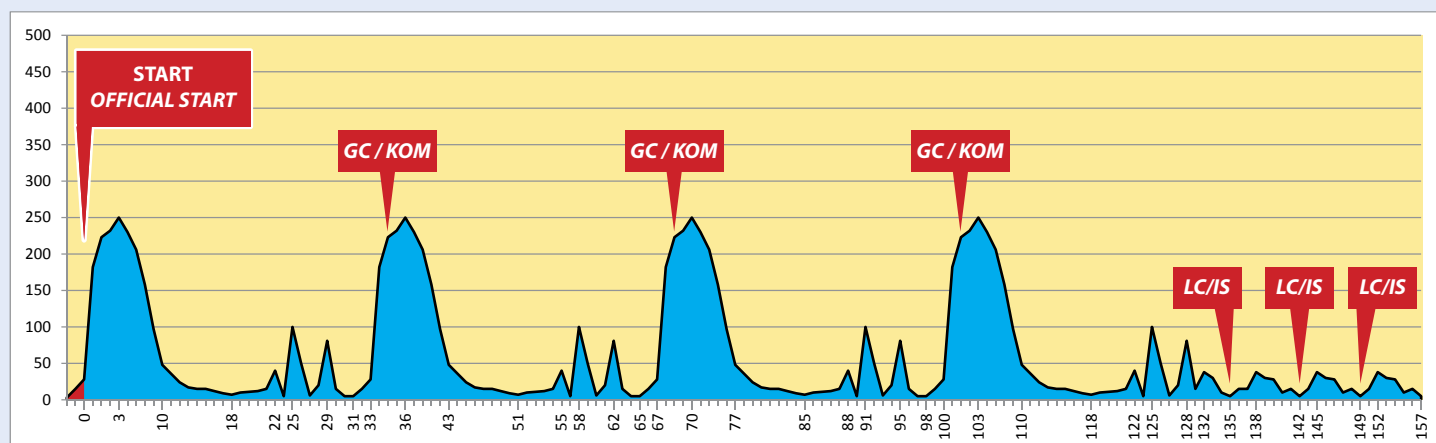
m.n.m. <i>height above sea level!</i>	Kraj <i>Location</i>	Smer <i>Direction</i>		Razdalja od štarta v km <i>Distance from start/km</i>	Razdalja do cilja v km <i>Distance to finish/km</i>	Čas prihoda v min. <i>Time of arrival/min.</i>	
						38 km/h	40 km/h
3	Izola (Trg Republike)		START/ Unofficial start	0	156,5	12:00	12:00
5	Izola (krožišče/roundabout)	→		0	156,5	12:02	12:02
38	Izola (začetek vzpona/start of the climb)		START/ Official start	0	156,5	12:05	12:05
220	levo smer Baredi (turn left)	←		1,4	155,1	12:10	12:09
223	Baredi (vrh vzpona/top of the climb)			2,9	153,6	12:13	12:12
257	Gažon			5,8	150,7	12:19	12:16
206	Šmarje (desno/right)	→		7,1	149,4	12:21	12:19
50	Šmarje konec spusta			9,9	146,6	12:23	12:22
15	Dragonja	→		14,7	141,8	12:29	12:27
7	Sečovlje mejni prehod	→		17,7	138,8	12:34	12:32
10	Sečovlje			18,4	138,1	12:35	12:33
11	Seča			21,2	135,3	12:39	12:36
40	Seča - konec vzpona/top of the climb			21,8	134,7	12:41	12:38
3	Lucija			23,4	133,1	12:43	12:40
100	Lucija - Valeta			24,7	131,8	12:45	12:43
6	Strunjan			26,8	129,7	12:47	12:45
81	Strunjan - Belvedere	←		28,5	128	12:49	12:47
15	Izola (krožišče/roundabout)	←		30	126,5	12:51	12:49
5	Izola (prehod skozi cilj)			31,2	125,3	12:52	12:50
5	Izola (krožišče/roundabout)	→		31,9	124,6	12:53	12:51
38	Izola (začetek vzpona/start of the climb)			33,3	123,2	12:55	12:55
220	levo smer Baredi (turn left)	←		34,7	121,8	13:00	13:01
223	Baredi (vrh vzpona/top of the climb)	GC / KOM		36,2	120,3	13:02	13:04
257	Gažon			39,1	117,4	13:07	13:09
206	Šmarje (desno/right)	→		40,4	116,1	13:09	13:11
50	Šmarje konec spusta			43,2	113,3	13:11	13:13
15	Dragonja	→		48	108,5	13:16	13:18
7	Sečovlje mejni prehod	→		51	105,5	13:21	13:22
10	Sečovlje			51,7	104,8	13:22	13:23
11	Seča			54,5	102	13:28	13:27
40	Seča - konec vzpona/top of the climb			55,1	101,4	13:30	13:29
3	Lucija			56,7	99,8	13:32	13:30
100	Lucija - Valeta			58	98,5	13:37	13:32
6	Strunjan			60,1	96,4	13:39	13:34
81	Strunjan - Belvedere	←		61,8	94,7	13:41	13:36
15	Izola (krožišče/roundabout)	←		63,3	93,2	13:43	13:38
5	Izola (prehod skozi cilj - 2. krog)			64,5	92	13:44	13:39
5	Izola (krožišče/roundabout)	→		65,2	91,3	13:43	13:40
38	Izola (začetek vzpona/start of the climb)			66,6	89,9	13:46	13:42
220	levo smer Baredi (turn left)	←		68	88,5	13:52	14:47
223	Baredi (vrh vzpona/top of the climb)	GC / KOM	OC-S/FZ-S	69,5	87	13:55	13:49
257	Gažon		OC-K/FZ-E	72,4	84,1	14:00	14:53
206	Šmarje (desno/right)	→		73,7	82,8	14:04	14:55
50	Šmarje konec spusta			76,5	80	14:06	14:57
15	Dragonja	→		81,3	75,2	14:11	14:01
7	Sečovlje mejni prehod	→		84,3	72,2	14:16	14:06
10	Sečovlje			85	71,5	14:17	14:07
11	Seča			87,8	68,7	14:22	14:11
40	Seča - konec vzpona/top of the climb			88,4	68,1	14:24	14:13

3	Lucija			90	66,5	14:26	14:15
100	Lucija - Valeta			91,3	65,2	14:30	14:19
6	Strunjan			93,4	63,1	14:32	14:21
81	Strunjan - Belvedere	←		95,2	61,3	14:34	14:25
15	Izola (krožišče/roundabout)	←		96,6	59,9	14:36	14:27
5	Izola (prehod skozi cilj - 3. krog)			97,8	58,7	14:37	14:29
5	Izola (krožišče/roundabout)	→		98,5	58	14:38	14:30
38	Izola (začetek vzpona/start of the climb)			99,9	56,6	14:43	14:32
220	levo smer Baredi (turn left)	←		101,3	55,2	14:47	14:37
223	Baredi (vrh vzpona/top of the climb)	GC / KOM	OC-S / FZ-S	102,8	53,7	14:49	14:39
257	Gažon		OC-K / FZ-E	105,7	50,8	14:54	14:44
206	Šmarje (desno/right)	→		107	49,5	14:58	14:47
50	Šmarje konec spusta			109,8	46,7	15:00	14:49
15	Dragonja	→		114,6	41,9	15:06	14:54
7	Sečovlje mejni prehod	→		117,6	38,9	15:10	14:58
10	Sečovlje			118,3	38,2	15:15	15:04
11	Seča			121,1	35,4	15:18	15:07
40	Seča - konec vzpona/top of the climb			121,7	34,8	15:20	15:09
3	Lucija			123,3	33,2	15:21	15:10
100	Lucija - Valeta			124,6	31,9	15:24	15:13
6	Strunjan			126,7	29,8	15:25	15:15
81	Strunjan - Belvedere	←		128,4	28,1	15:27	15:17
15	Izola (krožišče/roundabout)	↑		130	26,5	15:28	15:18
15	Izola (krožišče/roundabout)	→		131,1	25,4	15:31	15:21
38	Izola (nadvoz)	←		131,6	24,9	15:32	15:22
15	Izola (krožišče)	←		133,6	22,9	15:35	15:25
5	Izola (nadvoz)	←		133,8	22,7	15:35	15:25
15	Izola (krožišče/roundabout)	→		134,5	22	15:35	15:25
5	Izola (prehod skozi cilj - 4. krog)	LC / IS		135,2	21,3	15:36	15:26
38	Izola (nadvoz)	←		138	18,5	15:42	15:31
5	Izola (krožišče/roundabout)	→		141,6	14,9	15:47	15:35
5	Izola (prehod skozi cilj - 5. krog)	LC / IS		142,3	14,2	15:48	15:36
38	Izola (nadvoz)	←		145,1	11,4	15:53	15:41
5	Izola (krožišče/roundabout)	→		148,7	7,8	16:58	15:46
5	Izola (prehod skozi cilj - 6. krog)	LC / IS		149,4	7,1	15:59	15:47
38	Izola (nadvoz)	←		152,2	4,3	16:04	15:52
5	Izola (krožišče/roundabout)	←		155,8	0,7	16:09	15:56
5	Izola (prehod skozi cilj - 7. krog)		CILJ / FINISH	156,5	0	16:10	15:57

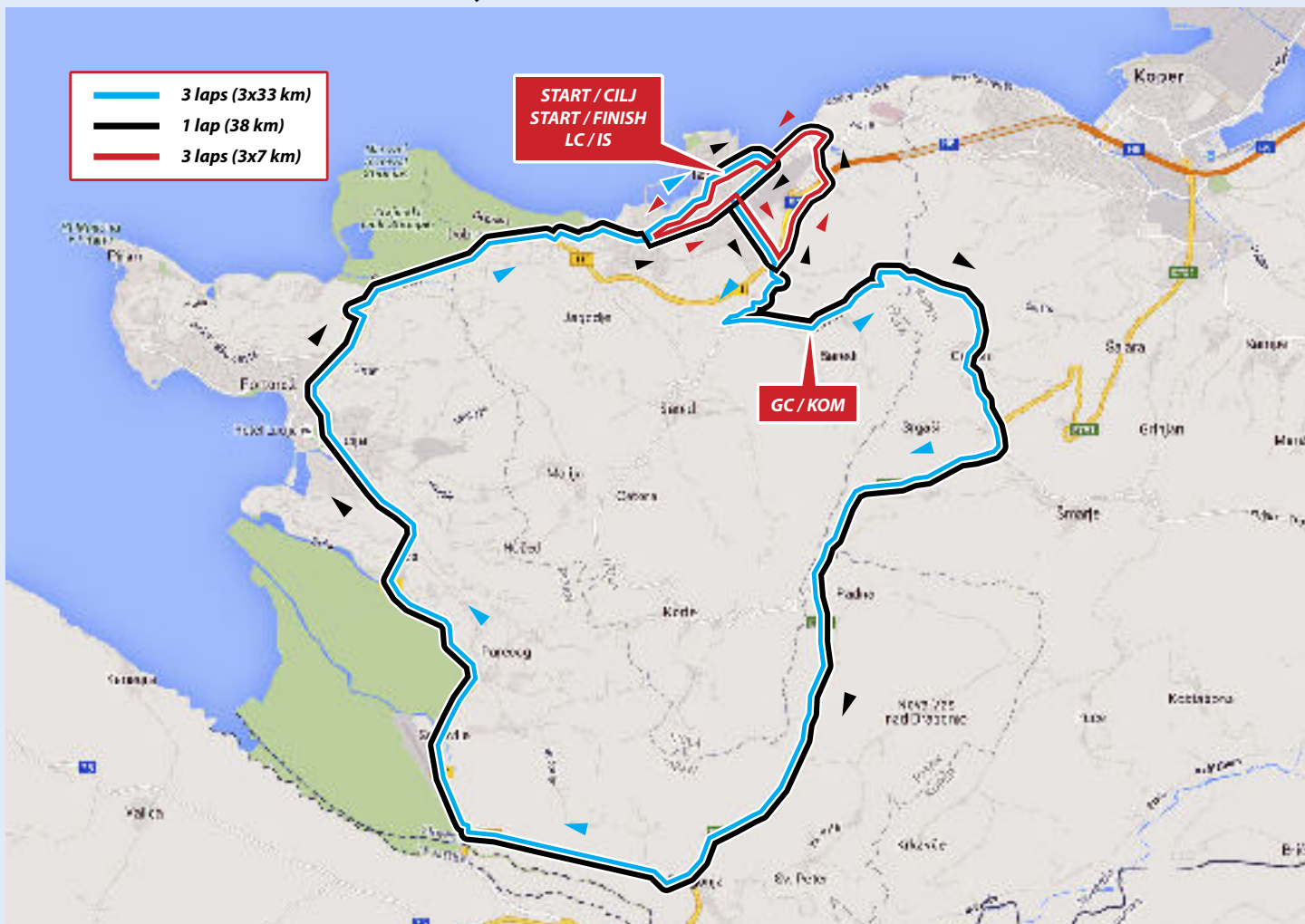
LEGENDA: LC - leteči cilj; GC - gorski cilj; OC-S - začetek okrepne cone; OC-K - konec okrepne cone

LEGEND: IS - Intermediate sprint; MP - Mountain Prime; FZ-S - Beginning of the feeding zone; FZ-E - End of the feeding zone

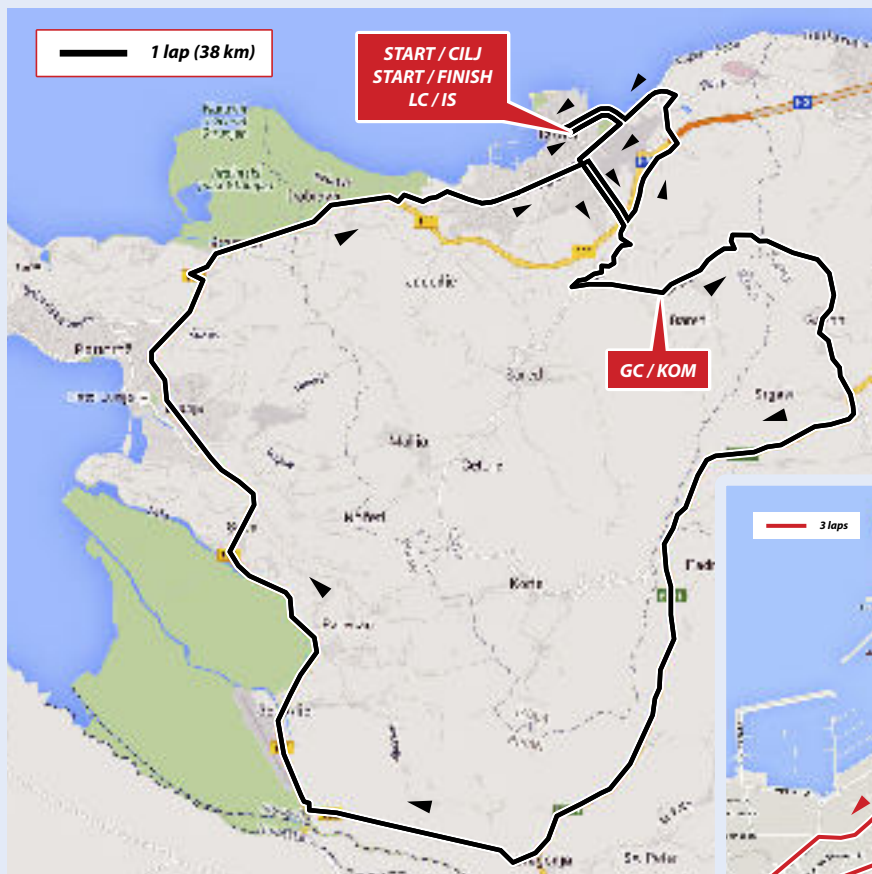
GRAFIČNI PRIKAZ DIRKE GRAPHICAL PRESENTATION OF THE RACE



ZEMLJEVID DIRKE MAP OF THE RACE



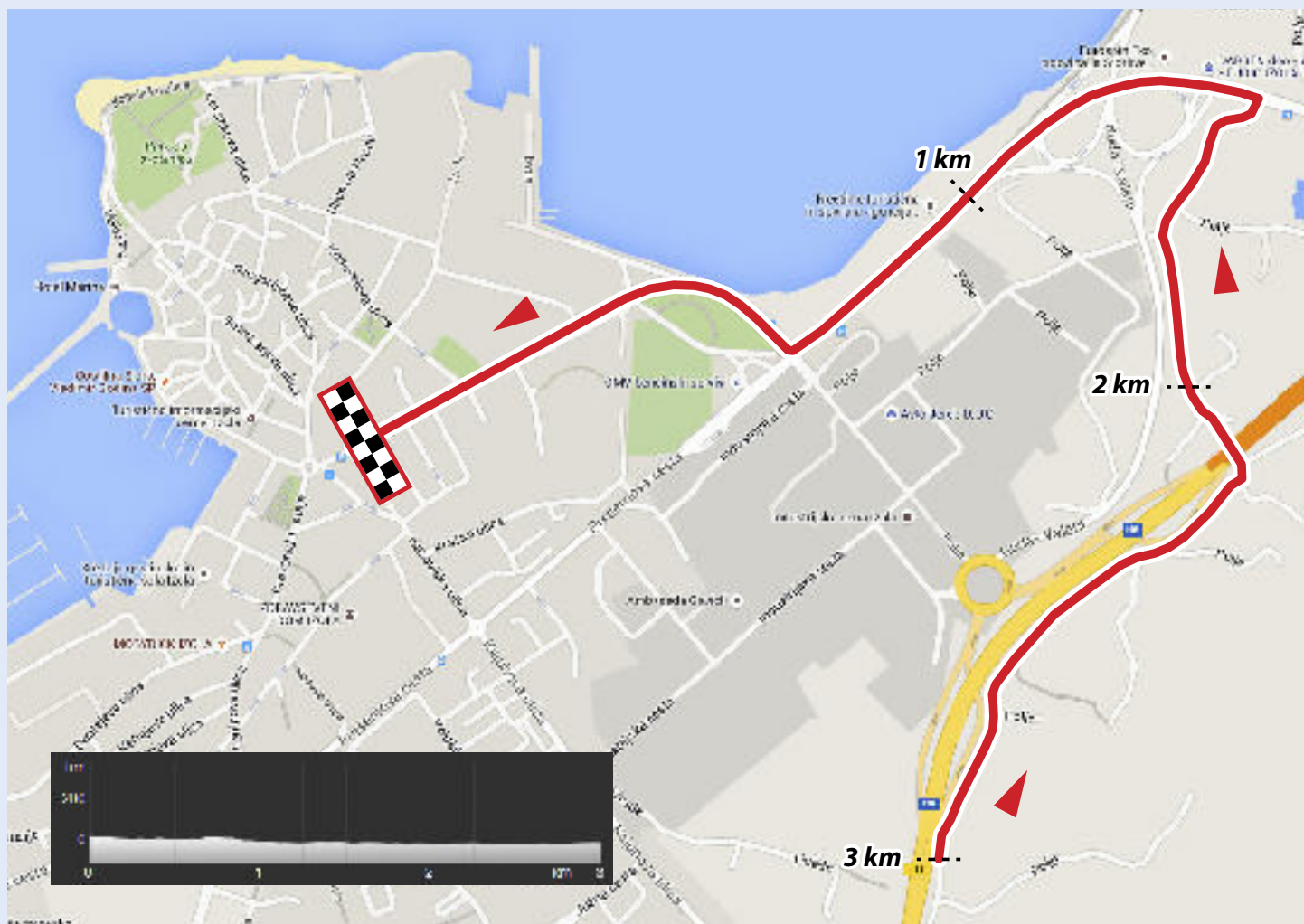
TRANSFERNI KROG TRANSFER LAP



ZAKLJUČNI KROGI FINAL LAPS



ZADNJI TRIJE KILOMETRI - ZEMLJEVID in GRAFIČNI PRIKAZ *LAST 3 km - MAP and GRAPHICAL PRESENTATION*



ZEMLJEVID STARTNO CILJNEGA PROSTORA *MAP of STARTING / FINISHING AREA*





DOSEDANJI ZMAGOVALCI PAST WINNERS

- 2014**
1. Christian Delle Stelle (Team Idea)
 2. Fabio Chinello (Area Zero Pro Team)
 3. Fabian Schnaidt (Team Vorarlberg)
- 2015**
1. Gregor Mühlberger (Team Felbermayr - Simplon Wels)
 2. Primož Roglič (Adria Mobil)
 3. Paolo Ciavatta (d'Amico - Bottecchia)
- 2016**
1. Jure Golčer (Adria Mobil)
 2. Markus Eibegger (Team Felbermayr - Simplon Wels)
 3. Markus Freiberger (Tirol Cycling Team)
- 2017**
1. Filippo Fortin (Tirol Cycling Team)
 2. Marko Kump (UAE Team Emirates)
 3. Matej Mugerli (Amplatz - BMC)



Občina Izola
Comune di Isola



Občina Piran
Comune di Pirano



FRUTABELA



Občina Ankarano
Comune di Ancarano



Mestna občina Koper
Comune Città di Capodistria



{ Lonka }
BAR-IZOLA

