




KOLESARSKA
ZVEZA
SLOVENIJE



TEHNIČNA NAVODILA TECHNICAL GUIDE



VELIKA NAGRADA GORENJSKE

2023

I FEEL
SLOVENIA

GP GORENJSKA
UCI class 1.2

21. 5. 2023



Občina
Kamnik



Občina
Komenda



Občina
Cerklje na
Gorenjskem



Občina
Preddvor



Občina
Tržič



PREDDVOR



RAZKOŠJE POTI. IZBERI SVOJO.



VINTGAR



TURISTIČNO DRUŠTVO
GORJE



RTC ZATRNİK
Find it. Love it.

www.kolesarska-zveza.si



KOLESARSKA
ZVEZA
SLOVENIJE



VELIKA NAGRADA GORENJSKE

2023



GP GORENJSKA





Predsednik Kolesarske zveze Slovenije
Pavel Marđonović

Organizacija kolesarskih dirk je zelo zahtevna. Zato sem zelo vesel, ko naletimo na ljudi, ki podpirajo kolesarski šport ter se aktivno vključujejo v organizacijo.

Veliko Nagrado Gorenjske lahko vzamemo kot vzorčni primer odličnega povezovanja med Kolesarsko zvezo kot krovno kolesarsko inštitucijo in organizatorjem z nacionalno turistično inštitucijo, lokalnimi skupnostmi, občinami in turizmom, katerega idealen promotor je prav kolesarstvo.

Domači in tuji javnosti bomo preko neposrednega prenosa prikazali velik del lepote Gorenjske ter jih spodbudili, da jo obiščejo in jo aktivno doživijo tudi sami. Poleg

mednarodne dirke, kjer bodo nastopali slovenski kolesarji iz domačih klubov, ter tuje ekipe iz srednje Evrope, se bodo pred prihodom profesionalnih kolesarjev v cilj na Zatrniku, na vzponu pomerili še rekreativni kolesarji. Čaka nas torej pravi kolesarski praznik!

I imenu celotne Kolesarske zveze se zahvaljujem vsem, ki so del tega projekta. Vsem tekmovalcem pa želim veliko športne sreče ter močne noge. Naj zmaga najboljši!

Hkrati vabim javnost, ljubitelje kolesarstva in športa nasploh, da si dirko, ki bo nedvomno izredno zanimiva, pridejo ogledat v živo, če se le da kar s kolesom.



Župan občine Kamnik
Matej Slapar

Občina Kamnik bo v mesecu maju gostila že tradicionalno mednarodno kolesarsko prireditev za 3. Veliko nagrado Gorenjske. Veseli nas, da bo tudi letos start pri Termah Snovik, ki so najvišje ležeče slovenske terme. Od tam se bodo kolesarji skozi Tuhinjsko dolino odpeljali proti staremu mestnemu jedru Kamnika, naprej mimo Tunjic v Komendo in skozi načrtano traso do cilja na Zatrniku.

Verjamem, da se bodo tako kolesarji kot domača in tuja publika v Kamniku dobro počutili. Občina Kamnik se ponaša z mnogimi vrhunskimi športniki in športnicami ter je prizorišče številnih športnih prireditev. Lahko se pohvalimo, da zadnja leta v

občini pospešeno razvijamo in spodbujamo kolesarki turizem tudi z novo kolesarsko progo v smeri Kamnik-Godič in drugo, v smeri Kamnik-Ljubljana.

Ob slikoviti pokrajini s prelepimi pogledi na Kamniško Savinjske Alpe, razgibani Tuhinjski dolini, veduti Tunjic in pristnosti ožjega mestnega jedra bodo kolesarji iz tridesetih držav osrednje Evrope kljub naporni vožnji lahko uživali v lepotah naše občine, seveda ob čim boljši spodbudi kolesarskih navdušencev in ostalih obiskovalcev.

Dobrodošli v Kamniku in srečno na poti.



Jurij Kern
Župan Občine Komenda

Spoštovani tekmovalci,

Kolesarstvo se Komendčanom pretaka po žilah, kar je v nas prebudil predvsem Tadej Pogačar, dvakratni zmagovalec Dirke po Franciji, zato smo izjemno ponosni, da tudi letos skozi Komendo poteka trasa in eden izmed ciljev zahtevne preizkušnje Velike nagrade Gorenjske.

Ponosen sem, da v dneh, ko v Komendi obeležujemo občinski praznik, po naših cestah potekata kar dve kolesarski preizkušnji. Poleg VN Gorenjske se bodo na cestna kolesa podali tudi kolesarji vseh starosti v boju za VN Komende. Vsi, od najmlajših do najstarejših, bodo peljali skozi naše najbolj prepoznavno rumeno krožišče, za

katerega verjamem, da ga bomo tudi letos lahko osvežili v njegovi podobi.

Strast za premagovanje kilometrov prepoznamo že v otroških očeh, nič drugače ni v starejših kategorijah. Biti boljši kot večeraj in premikati svoje meje je tisto, kar nas mora gnati naprej. Ne samo na kolesu, tudi v življenju.

Vsem tekmovalcem želim, da jih noge po naših ulicah nesejo kar se da hitro, da vsi varno prečkajo ciljno črto in naj zmaga najboljši!

Srečno.



Župan občine Cerklje
na Gorenjskem
Franc Čebulj

Ponosno podpiramo športno prireditve, velike kolesarske dirke, saj bomo zopet gostili kolesarsko karavano v Občini Cerklje na Gorenjskem, ki se bo potegovala za zmagovalca Velike nagrade Gorenjske. Kolesarske dogodke spremlja vse več ljudi, tako ob progi kot tudi preko medijev, vse bolj pa kolesarstvo postaja priljubljeno tudi kot športno - rekreacijska dejavnost. V ta namen je Občina Cerklje na Gorenjskem skupaj z Gorenjsko kolesarsko mrežo skrbno izdelala 8 kolesarskih poti, tako nižinskih kot višinskih, na katere se lahko odpravite s cestnim ali gorskim kolesom, ter na poti uživajte ob odkrivanju naših kulturnih, zgodovinskih in naravnih znamenitosti. V veselje otrok pa smo zgradili tudi kolesarski poligon, za še boljšo popestritev doživetja kolesarskega izleta.

Kolesarske prireditve v Občini Cerklje na Gorenjskem so plod odličnega sodelovanja s Kolesarsko zvezo Slovenije, saj že vrsto let sodelujemo pri rekreativnem vzponu na Krvavec in s takimi oziroma podobnimi prireditvami želimo sodelovati še naprej, saj imamo poleg krepitve medsebojnih občinskih, ekipnih in športnih odnosov možnost potencial Cerklj pokazati in ponuditi tudi športnikom, ekipam in navijačem z vsemi lepotami, nastanitvenimi kapacitetami in kulinariko Občine Cerklje na Gorenjskem.

Tekmovalcem in njihovim spremljevalnim ekipam ter organizatorjem tekmovanja želimo čim boljše rezultate, vsem gledalkam in gledalcem pa obilo užitek, navijanja in dobrega razpoloženja.



Rok Roblek
Župan občine Preddvor

Kolo in kolesarjenje ima v človeški zgodovini izjemen pomen in je kot tak visoko na lestvici izumov, ki predstavljajo pragmatične rešitve v življenju ljudi. Vrsta in način naše mobilnosti sta pogojena z več faktorji, ki vplivajo na našo izbiro vektorja. Včasih je bilo kolesarjenje izjemno pomembno, saj je pohitrilo poti, hkrati pa je kolo kot tako bilo kljub vsemu najdostopnejše prevozno sredstvo. Kolesarjenje osebno delim na tri pole. Prvi predstavlja funkcionalno kolesarjenje, ki svoj temelj išče v premagovanju določene razdalje, drugi je predvsem rekreativni, kar predstavlja velik potencial

tako z vidika turizma kot tudi zdravega življenjskega sloga. Tretji pa je v osnovi kombinacija obojih in predstavlja športno kolesarjenje. Kolesarjenje kot šport ima v družbi velik pomen predvsem z vidika spodbujanja nizko ogljične mobilnosti, ki je pomembna za trajnostni razvoj družbe. Obenem kolesarska tekmovanja odstirajo pogled v lepoto krajev kjer živimo in tako spodbujajo ne le spoštovanje do doma temveč tudi pomen ohranjanja prostora za naše zanamce. Vsem obiskovalcem in gledalcem želim obilo športnih užitek, tekmovalcem pa sreče ter zdrave tekmovalnosti!



Župan občine Tržič
Peter Miklič

V Tržiču smo z velikim veseljem sprejeli vest, da se bo letošnja kolesarska dirka »Velika nagrada Gorenjske 2023« prvič odvijala tudi skozi našo prelepo občino. Z zadovoljstvom sodelujemo in podpiramo tovrstne dirke, kjer se kalijo mladi tekmovalci, ki bodo v nadaljnjem razvoju branili status Slovenije kot kolesarske velesile, ki so ga priborili naši sedanjí šampioni. Občina Tržič že tako velja za destinacijo, ki nudi obilo kolesarskih užitek, tako na cestnih, kot tudi gorskih kolesih. Kolesarstvo prinaša veliko pozitivnih učinkov, kot so spodbujanje zdravega načina življenja, promocija turizma, promocija trajnostne mobilnosti ter izboljšanje lokalne infra-

strukture. Zato si tudi ves čas prizadevamo za urejene kolesarske poti in vlagamo v infrastrukturo, ki zagotavlja varnejše in bolj sproščeno aktivno uživanje v naravi.

Z »Veliko nagrado Gorenjske« bodo tako naši občani, kot tudi obiskovalci imeli priložnost doživeti utrip kolesarske dirke na lastne oči, zato vabimo vse, da se pridružijo navijačem ob progi in spodbujajo tekmovalce. Vsem tekmovalcem, spremljevalnim ekipam in organizatorjem pa želimo uspešno dirko, obilo užitek in dobre volje ter hkrati zagotavljam, da bo naša občina storila vse, kar je v njeni moči, da bo kolesarska dirka potekala gladko in varno.



Janez Poklukar
TD Gorje

Turistično društvo Gorje je najsodobnejši in najbolj trajnostno naravnani upravljalec naravne rednote državnega pomena v Julijskih Alpah, ki izhaja iz 130-letne tradicije zavezanosti ohranjanju narave, zagotavljanju čutnega obiska soteske in zagotavljanju najvišje kakovosti življenja v okoliških vaseh.

Verjamemo, da si naši obiskovalci želijo predvsem aktivnega oddiha. Tako smo leta 2020 zaradi vse večjega obiska uvedli enosmerni ogled soteske, ki tako ni več podoben polurnemu ogledu krajevnega prirodoslovnega muzeja v naravi, temveč je to postalo dve do tri urno doživetje narave in njenih lepot, ki jih ponujajo Julijske Alpe.

Tako smo na področju Gorij vzpostavili štiri tematske poti: Gorjanka potepinka, Miklavževa pot, Čebelarska pot in Poglejska cerkev ter Riklijeva pot. V zimskem času smo organizirali drsališče, v dogovoru

s Triglavskim narodnim parkom pa skrbimo tudi za galerije v Pokljuški soteski.

V letošnjem letu naše aktivnosti širimo v okviru dogodkov ob 130-letnici odprtja soteske Vintgar z organizacijo rekreativnega kolesarskega tekmovanja iz Gorij na Zatrnik, ki se bo odvijalo ob robu kolesarskega tekmovanja po Gorenjski. S tem želimo ljudem približati naše prelepe kraje in našo zavezanost zmanjšanju ogljičnega odtisa, trajni mobilnosti in zeleni energiji ter prihodnosti.

Vse vas vabimo, da se nam pridružite ob praznovanju 130-letnice, ki bo potekalo od 25. do 27. avgusta v Gorjah. Poleg predstavitve domačih društev in izvajalcev bodo z nami tudi Dejan Vunjak, Nika Zorjan in Čuki.

V želji po prijetnem kolesarskem dogodku in druženju vas lepo pozdravljamo!



Direktor RTC Zatrnik
Aleš Zalar

Skozi srednjegorsko naselje Zatrnik so doslej potekale že številne domače kolesarske tekme a tokrat se bo zgodilo prvič, da bo v so-organizacijo kolesarske dirke vključen tudi lokalni turistični akter in sicer Rekreativno-turistični center Zatrnik d.o.o. (RTC Zatrnik). Cilj dirke za veliko nagrado Gorenjske na Zatrniku z ugledno mednarodno udeležbo kolesarjev bo vsekakor nekaj posebnega, ker bo po zahtevnem vzponu ciljna ravnina omogočala šprint tekmovalcev, kar je za gledalce še posebej privlačno. Ker si prizadevamo območje Zatrnika umestiti med prestižne celoletne turistične destinacije v Triglavskem narodnem parku s posebnim poudarkom na zdravem načinu življenja in ohranjanju neokrnjene narave, je glede na raznovrstne možnosti za cestne in gorske kolesarje dirka za veliko nagrado Gorenjske odlična promocija našega območja za vse ljubitelje kolesarstva.

V okviru zgledega sodelovanja s Turističnim društvom Gorje in Kolesarskim klu-

bom Gorje smo se zato odločili dodatno popestriti dogajanje pred prihodom tekmovalcev in smo organizirali kolesarsko tekmo tudi za vse kategorije rekreativnih kolesarjev, od šolske mladine do veterenov. Ta tekma bo nekaj posebnega zato, ker bodo rekreativni kolesarji na trasi od Zgornjih Gorij do Zatrnika tekmovali ne le v posameznih kategorijah ampak se bodo hkrati na tej trasi pomerili tudi s kolesarji dirke za veliko nagrado Gorenjske v vožnji na čas. Posebnost rekreativnega vzpona na Zatrnik bo tudi v tem, da se bodo pomerili tako kolesarji s cestnimi ali gorskimi kolesi kot tudi kolesarji z električnimi kolesi.

Hvaležni smo Kolesarski zvezi Slovenije za izkazano zaupanje pri vključitvi RTC Zatrnik v organizacijo dirke za veliko nagrado Gorenjske in prizadevali si bomo, da bi ta dirka v naših koncih postala tradicionalna. S tem si bomo morda povečali možnosti uresničiti sanje, da bi v prihodnosti pripeljali skozi Zatrnik tudi prestižni Giro d'Italia.



Občina
Kamnik



Občina
Komenda



Občina
Cerklje na
Gorenjskem




Občina
Preddvor



Občina
Tržič





VELIKA NAGRADA GORENJSKE

2023

I FEEL
SLOVENIA

GP GORENJSKA

SODNIŠKI ZBOR COMMISSAIRES PANEL

Predsednik sodnikov President of commissaries panel	Paweł Skorek (POL)
Sodnik 2 Commissar 2	Blaž Sirnik (SLO)
Sodnik 3 Commissar 3	Peter Judež (SLO)
Ciljni sodnik 1 Finish judge 1	Gaber Vandur (SLO)
Časomerilec Timekeeper	Klavdija Šturm (SLO)
Zadnje vozilo Last vehicle	Andraž Šešok (SLO)
Sodnik na motorju 1 Moto 1	Franc Gabrovšek (SLO)
Sodnik na motorju 2 Moto 2	Jure Cuderman (SLO)
Tabla Table	Tina Pestotnik (SLO)
Fotofinš Photo finish	Zoran Jagodič (SLO)

ORGANIZACIJSKI ODBOR ORGANISIG COMMITTEE

PREDSEDNIK ORG. ODBORA	Pavel Marđonović
ORG. DIREKTOR DIRKE	Andrej Filip
STIKI Z MESTI	Milan Knez
TEH. DIREKTOR DIRKE	Bogdan Fink
OPERATIVNI VODJA	Uroš Šilar
STIKI Z MEDIJI	Domen Žigante
SOČIALNA OMREŽJA:	Matic Božič
SEKRETAR DIRKE	Natalija Viher
ZDRAVNIK	dr. Med. Marjetka Švigelj +386 31 708 392
REŠEVALCI	AS Medic
POŠTAVITEV SIGNALIZACIJE	Gorenjska gradbena družba, d. d.
OZNAČEVANJE PROGE	Božo Jerač, Igor Pucelj, Mitja Kovačič
POŠTAVITEV STARTA IN ČILJA	Lovro Peterlin
POVEZOVALEC	Janko Hrovat
RADIO DIRKE	Uroš Murn
VODJA VAROVANJA	Aleš Galof
VODJA REDITELJEV	Branko Pezdirc
FOTOFINIŠ, REZULTATI	AZ Net
EKIPE	Martin Hvastija
FOTOGRAF	Vid Ponikvar
VODJA MOTORISTOV	Darko Krašovec
VODJA TEHNIČNE PISARNE	Uroš Šilar
POLIČIJA	Tadej Groboljšek, Matjaž Hudobivnik, Matjaž Leskovar
DOPING KONTROLA	Sloado
RADIO ZVEZE	Slovenska vojska
NEVTRALNI MEHANIKI	Aljaž Colnar +386 70 661 550



KOLESARSKA ZVEZA
SLOVENIJE



HOTELSKE NASTANITVE V BLIŽINI HOTELS NEARBY

Terme Snovik****

Snovik 7
1219 Laze v Tuhinju
Slovenia
T +386 1 83 44 223
M +386 51 410 775
W www.terme-snovik.si
E: janez.pusnik@terme-snovik.si

Domačija Vodnik***

Adergas 27
4207 Cerklje na Gorenjskem
T: +386 (0) 4 29 27 260 , +386 (0) 4 29 27 270
M: +386 (0) 41 275 621 - IZTOK
W: www.domacija-vodnik.si
E: info@domacija-vodnik.si

VŠTRIC ŽE
18 LET ...

AVZU
BIKES



GTR TEAM



E803TRB



WILIER TRIESTINA



TEHNIČNA NAVODILA

1. člen – ORGANIZACIJA

Organizator dirke GP Gorenjska:
Kolesarska zveza Slovenije,
Celovška cesta 25,
1000 LJUBLJANA, SLOVENIJA;
Tel.:+386 1 239 66 00, Fax:+386 1 239 66 06, E-mail: kzs@kolesarska-zveza.si
Dirka bo organizirana v skladu s pravili Mednarodne kolesarske zveze – UCI, v **nedeljo, 21. maja 2023.**

2. člen – TIP PRIREDITVE

Na dirki lahko nastopijo tekmovalci naslednjih kategorij: moški Elite in Pod 23 let.
Dirka je vpisana v »UCI Europe Tour« koledarju in je registrirana kot **UCI kategorija 1.2.**
V skladu z UCI pravili, se podelijo naslednje UCI točke:

mesto / Place	1.	2.	3.	4.	5.	6.	7.	8.	9.	10.
točk / Points	40	30	25	20	15	10	5	3	3	3

3. člen – UDELEŽBA

V skladu s členom **2.1.005 UCI pravil**, lahko na dirki nastopijo sledeče ekipe: UCI profesionalne kontinentalne ekipe registrirane v Sloveniji, UCI tuje profesionalne kontinentalne ekipe (Max. 2), UCI kontinentalne ekipe, nacionalne ekipe, regionalne in klubske ekipe.
V skladu s členom 2.2.003 UCI pravil, morajo biti ekipe sestavljene iz najmanj 4 in največ 6 tekmovalcev.

4. člen – PISARNA DIRKE

Pisarna dirke na startu bo odprta v nedeljo 21.5.2023 od 9:00 do 12:00 ure. Pisarna dirke bo v šotoru na parkirišču ob termah Snovik: **Snovik 7, 1219 Laze v Tuhinju**
Pisarna dirke na cilju bo odprta v nedeljo, 21.5.2022 od 14:00 do 19:00 ure. Pisarna dirke bo v »**Gostilna Zatrnik - Pr. Jagru**«, **ZATRNIK - Krnica 82, 4247 Zgornje Gorje**

Potrditev nastopajočih:

- Vodje ekip so dolžni z licencami **potrditi tekmovalce**, ki bodo startali ter dvigniti startne številke **v soboto, 20. 5. 2023 od 16:00 do 17:30 ure** v prostorih ob termah Snovik: **Snovik 7, 1219 Laze v Tuhinju, Slovenija.**
- Sestanek vodij ekip**, organiziran v skladu s členom 1.2.087 UCI pravil, bo v prisotnosti sodniškega zbora v soboto, 20. 5. 2023 ob **18:00 uri** v prostorih v prostorih ob termah Snovik: **Snovik 7, 1219 Laze v Tuhinju, Slovenija.**
- Sestanek voznikov spremljevalnih vozil**, organiziran v skladu s členom 2.2.034 UCI pravil, bo v prisotnosti komisarja dirke, direktorja dirke, predstavnika policije ter vodjo varnosti v nedeljo, 21. 5. 2023 ob **10:00 uri** v prostorih ob termah Snovik: **Snovik 7, 1219 Laze v Tuhinju, Slovenija. Sestanka se udeležijo vozniki vseh spremljevalnih vozil v sklopu organizacije dirke.**

SPECIFIC REGULATIONS

Article 1 – ORGANIZATION

GP Gorenjska is organized by:
Slovenian Cycling Federation,
Celovška cesta 25,
1000 LJUBLJANA, SLOVENIJA;
Tel.:+386 1 239 66 00, Fax: +386 1 239 66 06, E-mail: kzs@kolesarska-zveza.si
The event is organized under the regulations of the International Cycling Union (UCI) and will take place on Sunday **May 21st 2023.**

Article 2 – TYPE OF EVENT

The event is open to athletes of the following categories: Men Elite and Men Under 23. The event is entered on the "UCI Europe Tour" calendar and is registered as a **UCI class 1.2 event**. In accordance with the UCI regulations, following UCI points are awarded:

Article 3 – PARTICIPATION

As per article **2.1.005 of the UCI regulations**, the event is open to the following teams: UCI professional continental teams of the country, UCI foreign professional continental teams (max. 2), UCI continental teams, National teams, Regional and club teams
As per article **2.2.003 of the UCI regulations**, teams must be formed of minimum 4 and maximum 6 riders.

Article 4 – RACE HEADQUARTERS

On Sunday, May 21st 2023, the race headquarters at start area shall be open from 9.00 am till 12.00 am. The race headquarters are located at the following address: **Terme Snovik; Snovik 7, 1219 Laze v Tuhinju.**
On Sunday, May 21st 2023, the race headquarters at finish area shall be open from 14.00 pm till 19.00 pm. The race headquarters are located at the following address: **»Gostilna Zatrnik - Pr. Jagru«, ZATRNIK - Krnica 82, 4247 Zgornje Gorje**

Confirmation of the starters:

- Team representatives are requested to **confirm their starters** with the licenses to the commissaires' panel and collect race numbers on **SATURDAY, May 20th 2023 from 16.00 to 17.30** at **Terme Snovik; Snovik 7, 1219 Laze v Tuhinju.**
- The **team managers meeting**, organized in accordance with article 1.2.087 of the UCI regulations, in the presence of the Members of the commissaires' panel, is scheduled for Saturday, May 20th 2023 at 18.00 at Terme Snovik; Snovik 7, 1219 Laze v Tuhinju.
- The **Race security briefing**, organized in accordance with article 2.2.034 of the UCI regulations, in the presence by the president of the commissaires', organizer, police and safety manager is scheduled for **Sunday,**

5. člen – RADIO TOUR

Informacije o dirki (RADIO TOUR) bodo posredovane na naslednji frekvenci: **149,525**.

Za vsa spremljevalna vozila, ki nimajo svojih radijskih postaj bo te priskrbel organizator. Postaje bomo v vozila nameščali v nedeljo dne 21. 5. 2023, med 10:00 in 11:00 na parkirišču za ekipe.

6. člen – NEVTRALNA TEHNIČNA POMOČ

Za nevtralno tehnično pomoč bo poskrbljeno s tremi nevtralnimi vozili.

Kontakt: Aljaž Colnar, tel: +386 70 661 550

7. člen – START / CILJ

START: Snovik – TERME SNOVIK

CILJ: ZATRNİK

8. člen – ČAS STARTA

Start dirke bo **ob 12.00 uri**.

9. člen – PODPIS STARTNE LISTE

Predstavitev ekip in podpis startne liste bo na dan dirke, 21.5.2023 od 10.45 do 11.45 ure na startnem prostoru.

10. člen – DOLŽINA DIRKE

Skupna dolžina dirke: **155,8 km**

Trasa: <https://ridewithgps.com/routes/42375898>

11. člen – ČASOVNI LIMIT

Tekmovalci, ki bodo po 50 kilometru dirke zaostajali več kot 4 minute za glavnino, bodo izločeni iz dirke zaradi prometne varnosti. Tekmovalec, ki konča dirko s časom, ki je 8% večji od časa zmagovalca, ni uvrščen. Maksimalni dovoljeni čas prihoda v cilj lahko v posebnih pogojih poveča sodniški zbor v dogovoru z organizatorjem.

12. člen – POSEBNA TOČKOVANJA

Na dirki so posebna točkovanja:

• LETEČI CILJI

Na dirki so 4 leteči cilji in se točkujejo po sistemu 1.m. – 5, 2.m. – 3, 3.m. – 2 in 4.m. – 1 točka.

• GORSKI CILJI

Na dirki sta 2 gorska cilja in se točkujeta po sistemu 1.m. – 5, 2.m. – 3, 3.m. – 2 in 4.m. – 1 točka.

Zmagovalec letečih oziroma gorskih ciljev je tisti tekmovalec, ki osvoji največ točk, v primeru izenačenosti odloča:

1. Višje število doseženih zmag na letečih oziroma gorskih ciljih oz. drugih, tretjih ali četrtih mest.
2. Višja uvrstitev na cilju.

Do nagrad na letečih in gorskih ciljih so upravičeni samo kolesarji, ki pridejo do cilja oz. zaradi prevelikega časovnega zaostanka niso izločeni iz dirke s strani sodniškega zbora.

May 21st 2023 at 10.00 at start location. All persons who will be driving a car or a motorcycle in the race convoy has to be attended.

Article 5 – RADIO TOUR

Race information will be transmitted on the following "Radio-Tour" frequency: FRQ:**146,2625**. Teams will be provided with radio stations, which will be delivered on Sunday, May 21st 2023, from 10.00 to 11.00 at team parking.

Article 6 – NEUTRAL TECHNICAL SUPPORT

The neutral support will be carried out by three neutral vehicles.

Contact: Aljaž Colnar, tel: +386 70 661 550

Article 7 – START / FINISH

START: Snovik – TERME SNOVIK

FINISH: ZATRNİK

Article 8 – START TIME

The start of the race will be at **12.00**.

Article 9 – TEAM PRESENTATION

The **presentation of the whole team** and the **signing of the start list** will be on the race day from **10.45 am to 11.45 am** at the start area.

Article 10 – COURSE

Total: 155,8 km

Course: <https://ridewithgps.com/routes/42375898>

Article 11 – FINISHING TIME LIMIT

Any participant whose time after 50km mark exceeds that of the peloton by more than 4 min shall be eliminated from the race due to traffic safety. Any rider finishing in a time exceeding that of the winner by more than 8% shall not be placed. The time limit may, in exceptional circumstances, be increased by the Commissaries' Panel in agreement with the organizer.

Article 12 – SECONDARY CLASSIFICATIONS

The following classifications will be issued:

• INTERMEDIATE SPRINT CLASSIFICATION

There are 4 Intermediate Sprints in the race which are marked with 5, 3, 2, 1 points.

• KING OF THE MOUNTAINS (KOM) CLASSIFICATION

There are 2 KOM Primes, all of the same category and marked with 5, 3, 2, 1 points.

The winner of Intermediate Sprint and/or KOM classification is the rider with the maximum number of points. In case of several riders with the same number of points the decisive elements are:

1. The number of first places / second, third or fourth places on Intermediate Sprints KOM Primes.
2. General individual classification by time.

Only competitors who finish the race or are not excluded by the Commissaries' Panel due to exceeded time limit are entitled to prize money for Intermediate Sprints and KOM Primes.

13. člen – NAGRADE

Nagrade so po pravilih UCI in bodo izplačane po naslednjem ključu:

Article 13 – PRIZES

Prizes are according to the UCI Regulations and will be paid out as follows:

KONČNA UVRSTITEV FINAL CLASSIFICATION

1.	2.	3.	4.	5.	6.	7.	8.	9.	10.
1.698€	847€	427€	214€	168€	126€	126€	84€	84€	42€
11.	12.	13.	14.	15.	16.	17.	18.	19.	20.
42€	42€	42€	42€	42€	42€	42€	42€	42€	42€

Skupaj: € 4.235,00

Total amount: € 4.235,00

GORSKI CILJI KING OF THE MOUNTAINS (KOM) CLASSIFICATION

1.
100€

LETEČI CILJI INTERMEDIATE SPRINTS CLASSIFICATION

1.
100€

Skupni fond nagrad znaša € 4.435,00. A grand total of € 4.435,00.

14. člen – ANTIDOPING

Antidoping testiranje se bo vršilo v skladu s predpisi UCI in Nacionalne antidopinške agencije v »Gorjanski dom«, Gorje 46, 4247 Zgornje Gorje

Article 14 – ANTIDOPING

The UCI antidoping regulations together with the local legislation are entirely applicable to the event. The anti-doping tests will take place at »Gorjanski dom«, Gorje 46, 4247 Zgornje Gorje

15. člen – URADNA PODELITEV NAGRAD

V skladu s členom 1.2.112 UCI pravil, se morajo uradne podelitve nagrad udeležiti naslednji tekmovalci:

- Prvi trije uvrščeni tekmovalci
- Zmagovalec gorskih ciljev
- Zmagovalec letečih ciljev

Tekmovalci se morajo javiti pri uradnem podelitvenem podiju **najpozneje 10 minut** po prečkanju ciljne črte.

16. člen – KAZNI

Morebitni prekrški bodo kaznovani po UCI pravilniku.

17. člen – OKREPNA POSTAJA

Dodajanje vode in hrane je v skladu z UCI pravili 2.3.027 dovoljeno iz avta od 30 km po startu do 20 km do cilja. Dodajanje hrane in pijače je dovoljeno na primernih mestih po celotni trasi od 30 km po startu do 20 km do cilja.

18. člen – OBVOZ ZA SPREMLJEVALNA VOZILA

Obvoza za spremljevalna vozila ne bo. Vsa vozila, ki ne bodo prečkala ciljne črte bodo ustavljena 300m pred ciljno črto, na desni strani vozišča.

Article 15 – AWARDS CEREMONY

In accordance with article 1.2.112 of the UCI rules, the following riders must present themselves for the official awards ceremony:

- The first three riders of the race
- The winner of the King Of The Mountains (KOM) Classification
- The winner of the Intermediate Sprints Classification

The riders must present themselves at the podium **maximum 10 minutes** after crossing the finish line.

Article 16 – PENALTIES

The UCI penalty scale is the only one applicable.

Article 17 – FEEDING ZONE

As per article 2.3.027 of the UCI rules, feeding is not allowed during the first 30 and last 20 km.

Stationary feeding is allowed through the course, except the first 30 and last 20 km.

Article 18 – DEVIATION FOR TEAM MANAGERS' VEHICLES AT THE FINISH

There will be no deviation for team Managers' vehicles. All vehicles that will not cross the finish line will be stopped 300m before the finish line on the right side of the road.

19. člen – VAROVANJE OKOLJA

Odmetavanje odpadkov je dovoljeno samo v za to določeni coni (km: 10, 31, 66, 77, 105, 139)

20. člen – OSTALE DOLOČBE

- Organizator zagotavlja zavarovanje proge v skladu z dovoljenjem MNZ. Tekmovalci in spremljevalci so dolžni upoštevati navodila vodstva dirke, sodnikov in policistov.
- Organizator ne odgovarja za nastalo škodo, ki si jo povzročijo tekmovalci med seboj ali proti tretji osebi.
- Tekmovalci vozijo na lastno odgovornost in s podpisom startne liste sprejmejo pravila tega Tehničnega navodila.
- Organizator si v soglasju s sodniškim zborom pridružuje pravico do sprememb tega tehničnega navodila.

21. člen – Odgovorne osebe na dirki:

- Organizacijski direktor dirke:
Andrej Filip, tel.: +386 041 527 109
- Tehnični direktor dirke:
Robert Golob, tel.: +386 41 664 083
- Vodja varnosti:
Aleš Galof, tel.: +386 41 620 699
- Vodja rediteljev:
Branko Pezdirc, tel.: +386 41 649 278
- Operativni vodja dirke:
Uroš Šilar, tel.: +386 40 690 390
- Kontakt za ekipe:
Martin Hvastija, tel.: +386 41 675 269
- Kontakt za medije:
Domen Žigante, tel.: +386 51 348 164;
Email: pr@kolesarska-zveza.si

ZDRAVSTVENE USTANOVE V BLIŽINI TRASE

- Zdravstveni dom dr. Julija Polca Kamnik
Novi trg 26, 1241 Kamnik
Tel.: +386 1 8318 600
- SPLOŠNA AMBULANTA CERKLJE
Trg Davorina Jenka 13, 64207 Cerklje
na Gorenjskem
Tel.: +386 4 25 29 700
- ZDRAVSTVENI DOM KRANJ
Gospovetska ulica 10, 4000 Kranj
Tel.: +386 4 2804 100
- UNIVERZITETNI KLINIČNI CENTER LJUBLJANA
Zaloška cesta 7, 1000 Ljubljana
Tel.: +386 1 431 31 13
- SPLOŠNA BOLNIŠNICA JESENICE
Cesta maršala Tita 112, 4270 Jesenice
Tel.: +386 4 586 80 00

NEVARNE TOČKE NA TRASI DIRKE

- Nevarni odsek - spust: 15,6 km, 36,2 km
- Vas Vrba – zožanje, 123 km

Article 19 – ENVIRONMENT PROTECTION – LITTER ZONES

Disposal of waste is only allowed in the located litter zones, at each round (km: 10, 31, 66, 77, 105, 139)

Article 20 – OTHER PROVISIONS

- The organizer will secure the racing course in compliance with the provisions of Ministry of Internal Affairs. Riders and their attendants are obliged to consider the instructions of the race management, referees and policemen.
- The organizer will not be held responsible for any damages, which participants might cause one another.
- Riders participate at the event at their own responsibility. By signing the starting sheet, they have fully accepted the rules of this Specific Regulations.
- In accordance with Commissaries' panel the organizer reserves a right to modify this Specific Regulations.

Article 21 – PERSONS RESPONSIBLE FOR THE RACE:

- Organizing Director of the Race:
Andrej Filip, tel.: +386 041 527 109
- Technical Director of the Race:
Robert Golob, tel.: +386 41 664 083
- Safety manager of the Race:
Aleš Galof, tel.: +386 41 620 699
- Head of security marshals:
Branko Pezdirc, tel.: +386 41 649 278
- Operations manager of the Race:
Uroš Šilar, tel.: +386 40 690 390
- Teams Contact and information:
Martin Hvastija, tel.: +386 41 675 269
- Media and communications:
Domen Žigante, tel.: +386 51 348 164;
Email: pr@kolesarska-zveza.si

HOSPITALS ALONG THE RACE COURSE:

- Zdravstveni dom dr. Julija Polca Kamnik
Novi trg 26, 1241 Kamnik
Tel.: +386 1 8318 600
- SPLOŠNA AMBULANTA CERKLJE
Trg Davorina Jenka 13, 64207 Cerklje
na Gorenjskem
Tel.: +386 4 25 29 700
- ZDRAVSTVENI DOM KRANJ
Gospovetska ulica 10, 4000 Kranj
Tel.: +386 4 2804 100
- UNIVERZITETNI KLINIČNI CENTER LJUBLJANA
Zaloška cesta 7, 1000 Ljubljana
Tel.: +386 1 431 31 13
- SPLOŠNA BOLNIŠNICA JESENICE
Cesta maršala Tita 112, 4270 Jesenice
Tel.: +386 4 586 80 00

DANGEROUS POINTS:

- Dangerous section - descent: 15,6 km, 36,2 km
- Vrba – narrow road, 123 km

ČASOVNICA TIME SCHEDULE

21.5.2023, Kamnik - Zatrnik 154,8km

komentarji	mesto	smer	summa		from finish			opombe/remarks
comments	town	dir.	km	km	km	37	39	
START NEUTRAL	Snovik	↑	0,0	0,0	154,8	12:00	12:00	Terme
	Snovik	→	0,0	1,0	153,8	12:03	12:03	desno - R414 - Kamnik
	Kamnik	→	0,0	8,5	145,3	12:19	12:19	desno - Šolska ulica
START	Kamnik	↑	0,0	0,0	145,3	12:20	12:20	Šolska ulica
	Moste	↑	5,9	2,5	139,3	12:29	12:29	križišče - naravnost Komenda
	Komenda	→	7,5	1,6	137,7	12:32	12:31	krožišče - desno Zajčeva cesta
LZ	Komendska dobrava	↑	9,7	1,5	135,5	12:35	12:35	
	Cerkljanska Dobrava	→	11,9	0,7	133,3	12:39	12:38	Desno - Vrhovje
	Vrhovje	↑	15,3	3,4	129,9	12:44	12:43	naravnost - Kamnik
	Kamnik	→	20,6	0,3	124,6	12:53	12:51	desno - R225
SPRINT (LAP 1)	Kamnik - 1. prehod	↑	21,2	0,1	124,0	12:54	12:52	Šolska ulica / end of lap 1
	Kamnik - 2. prehod	↑	42,4	21,2	102,8	13:28	13:25	Šolska ulica / end of lap 2
	Kamnik	←	42,6	0,2	102,6	13:29	13:25	Šutna
	Moste	↑	48,4	2,5	96,8	13:38	13:34	križišče - naravnost Komenda
	Komenda	↑	50,0	1,6	95,2	13:41	13:37	krožišče - naravnost Glavarjeva c.
SPRINT	Komenda	↑	50,3	0,3	94,9	13:41	13:37	vrh vzpona
	Cerklje	→	57,3	3,7	87,9	13:53	13:48	krožišče desno
	Cerklje - 1. prehod	↑	57,7	0,4	87,5	13:53	13:48	
	Cerklje	←	58,0	0,3	87,2	13:54	13:49	levo - Ul. Franca Barleta
	Trata pri Velesovem	←	60,6	2,6	84,6	13:58	13:53	levo - Šenčur
	Velesovo	←	61,6	0,7	83,6	14:00	13:54	levo - Praprotna Polica
	Praprotna Polica	←	62,0	0,4	83,2	14:00	13:55	levo
	Brnik - Aerodrom	←	64,6	1,4	80,6	14:04	13:59	krožišče - levo na R104
	Brnik - Aerodrom	←	65,3	0,7	79,9	14:06	14:00	krožišče - levo Vašca
LZ			65,8	0,5	79,4	14:06	14:01	
	Cerklje	←	68,5	1,0	76,7	14:11	14:05	krožišče levo
SPRINT	Cerklje - 2.prehod	↑	68,9	0,4	76,3	14:11	14:06	end of lap 1
SPRINT	Cerklje - 3.prehod	→	80,1	11,2	65,1	14:30	14:23	end of lap 2
	Cerklje	←	80,4	0,3	64,8	14:30	14:23	levo - Ul. Franca Barleta
	Trata pri Velesovem	↑	83,2	2,8	62,0	14:35	14:28	naravnost - smer Visoko
	Visoko	→	86,5	3,3	58,7	14:40	14:33	desno smer Preddvor
	Preddvor	←	90,0	3,5	55,2	14:46	14:38	levo - Hrib
	Bašelj	↑	94,5	2,0	50,7	14:53	14:45	naravnost - smer Trstenik
	Trstenik	→	97,9	3,4	47,3	14:58	14:50	desno - smer Goriče
	Goriče	→	99,8	1,9	45,4	15:02	14:53	desno na R410
	Senično	↑	103,5	3,7	41,7	15:08	14:59	naravnost
LZ	Križe	→	105,3	1,8	39,9	15:10	15:02	desno - smer Bistrica pri Trziču
Climb start	Bistrica pri Trziču	←	107,2	1,9	38,0	15:14	15:05	levo - Jesenice
KOM	Brezje pri trziču	↑	110,2	3,0	35,0	15:18	15:09	naravnost smer Begunje
	Begunje	→	118,0	7,8	27,2	15:31	15:21	desno - smer Žirovnica
	Breznica	←	122,3	4,3	22,9	15:38	15:28	levo - smer Vrba
	Vrba	→	123,6	1,3	21,6	15:40	15:30	desno na R452- smer Jesenice
	Jesenice	←	131,2	7,6	14,0	15:52	15:42	levo - smer Sp. Gorje
KOM	Kočna	↑	134,6	3,4	10,6	15:58	15:47	naravnost - smer Sp. Gorje
LZ	Sp. Gorje	→	139,5	4,9	5,7	16:06	15:54	desno - Zg. Gorje
Climb start	Zg. Gorje	↑	141,1	1,6	4,1	16:08	15:57	naravnost - smer Pokljuka
Cilj/Finish	Zatrnik	↑	145,3	4,1	0,0	16:15	16:03	

SPRINT - leteči cilj / intermediate sprint;

KOM - gorski cilj/ mountain prime;

LZ - LITTER ZONE - cona za odmetavanje odpadkov

ŽELEZNIŠKI PREHODI / RAILWAY CROSSING: KAMNIK

0,9 km 12.15 - 12.25

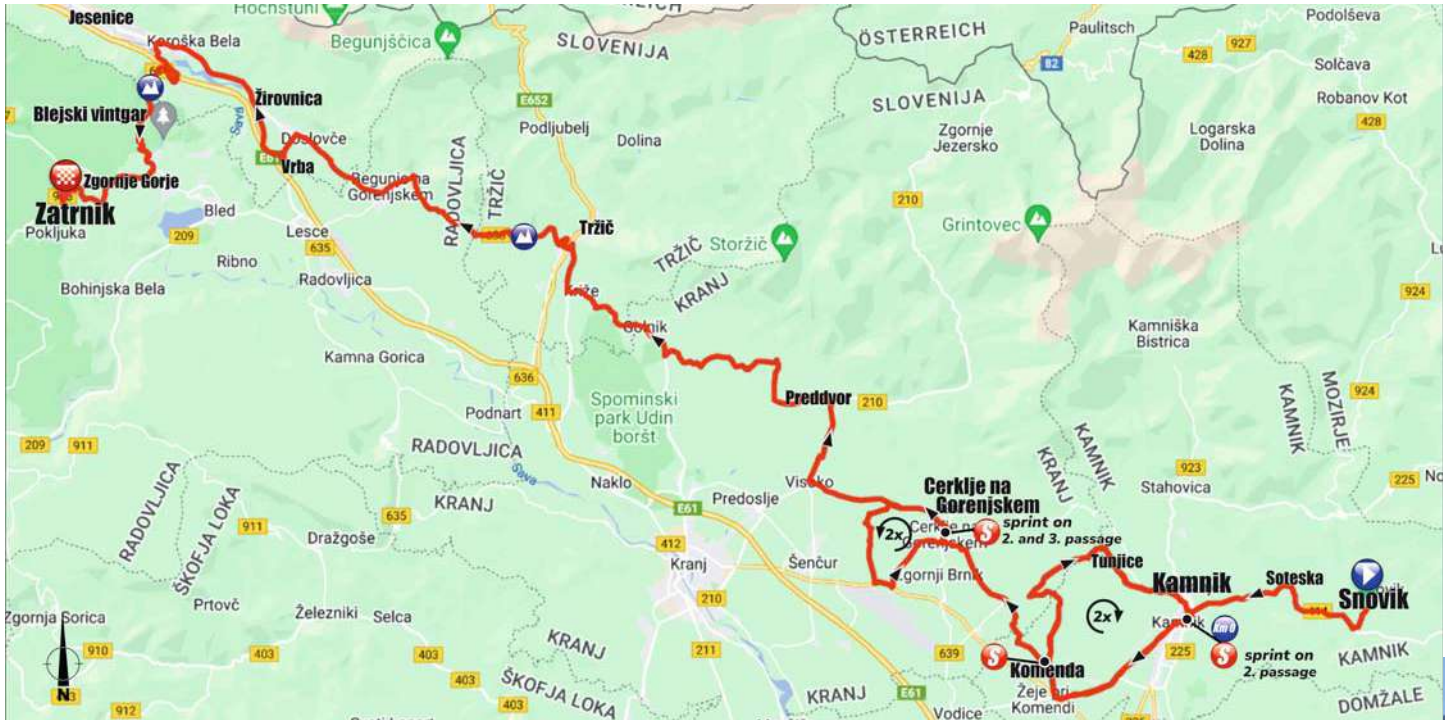
22,1 km 12.40 - 13.00

43,4 km 13.10 - 13.30

GRAFIČNI PRIKAZ DIRKE GRAPHICAL PRESENTATION OF THE RACE

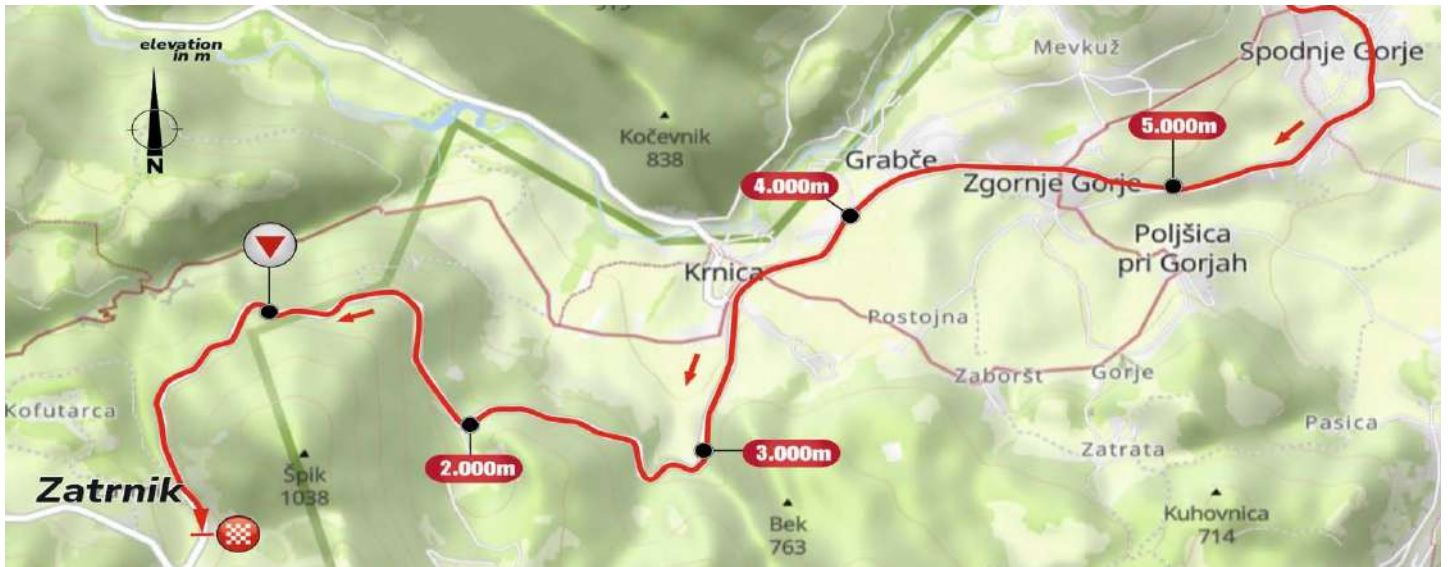


ZEMLJEVID DIRKE MAP OF THE RACE

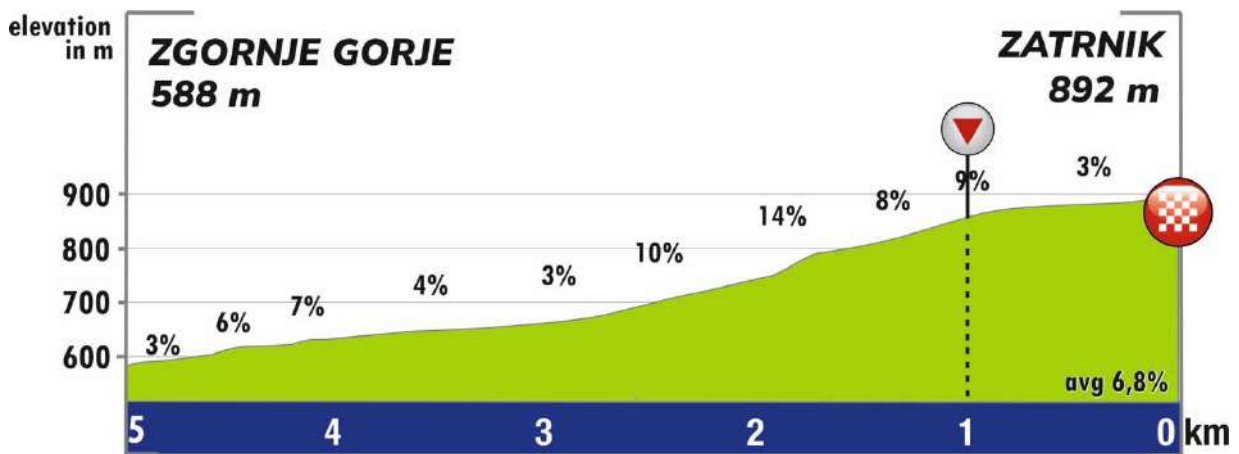




ZADNIJH 5 km FINAL 5 km



GRAFIČNI PRIKAZ ZADNIJH 5 km GRAPHICAL PRESENTATION OF FINAL 5 km



ZEMLJEVID STARTNO CILJNEGA PROSTORA STARTING / FINISHING AREA – MAP





BOLD

Bold, grafične storitve

031 669 777

bold@bold.si

www.bold.si



I FEEL
SLOVENIA

SLOVENIA OUTDOOR

MY WAY
OF BEING
ACTIVE.

#ifeelsLOVEnia
#sloveniaoutdoor
#myway

