

# RAZPIS

## Tek pod Krnom, 10. 6. 2023

---

Lokacija prijav, prevzema startnih števil, start tekov, razglasitev rezultatov in podelitev nagrad je v prireditvenem šotoru na asfaltnem igrišču v Drežnici. (Drežnica 15a / 46.255582, 13.616375)

Brezplačni parkirni prostor je zagotovljen v neposredni bližini.

Cenejše prijave na Tek pod Krnom (razen za otroške teke) so mogoče preko spletne platforme prijavim.se. <https://prijavim.se/calendar/checkings/4999/tek-pod-krnom-2023>

Prijava je popolna, ko je plačana prijavnina.

Prijave so možne tudi med 8.00 in 9.30 uro na dan dogodka.

Vsak tekmovalec dobi ob prijavi majico, praktične nagrade sponzorjev in bon za malico.

Malica bo na voljo od 14.00 do 16.00 ure v prireditvenem šotoru.

Prijavnin zaradi neudeležbe na teku ne vračamo.

Trase posameznih tekov so dostopne na:

<https://www.google.com/maps/d/edit?mid=13E58uMRF81X2mFC2hJSwjThwidxfu9I&usp=sharing>

Vse trase tekov so označene z barvnimi talnimi puščicami. Na križiščih in orientacijsko slabših delih trase so napeti rdeče-beli trakovi. V prometnih križiščih tekmovalce in promet usmerjajo redarji.

Predvidena časovnica:

- 8.00 - 10.30 – Prijava in prevzem štartnih števil
- 10.00 – Start teka na Krn
- 12.00 – Start teka na 10 km
- 12.30 – Start teka na 5 km
- 14.00 – Otroški teki
- 15.00 – Razglasitev rezultatov in podelitev nagrad
- 20.00 – Rock večer s skupinami: Vlado Kreslin in Mali Bogovi, Zmelkoow, The MAFF

Merjenje časa bo izvajal zunanji izvajalec s tehnologijo RFID.

Redarsko službo in začasno zaporo ceste na vseh prometnih odsekih tekaških tras zagotavlja Prostovoljno gasilsko društvo Drežnica.

Za zdravstveno zavarovanje vseh tekem skrbijo reševalci Gorske reševalne službe Tolmin.

**Vsak tekmovalec teče na lastno odgovornost. Mladoletni in otroci tečejo na odgovornost starša ali skrbnika!**

Organizator Tek pod Krnom je Društvo Poletje v naročju Krna.

Spletna stran: <http://www.pvnk.si>

E-mail: [info@pvnk.si](mailto:info@pvnk.si)

FB: [PoletjeVNarocjuKrna](#)

I: [poletjevnarocjukrna](#)

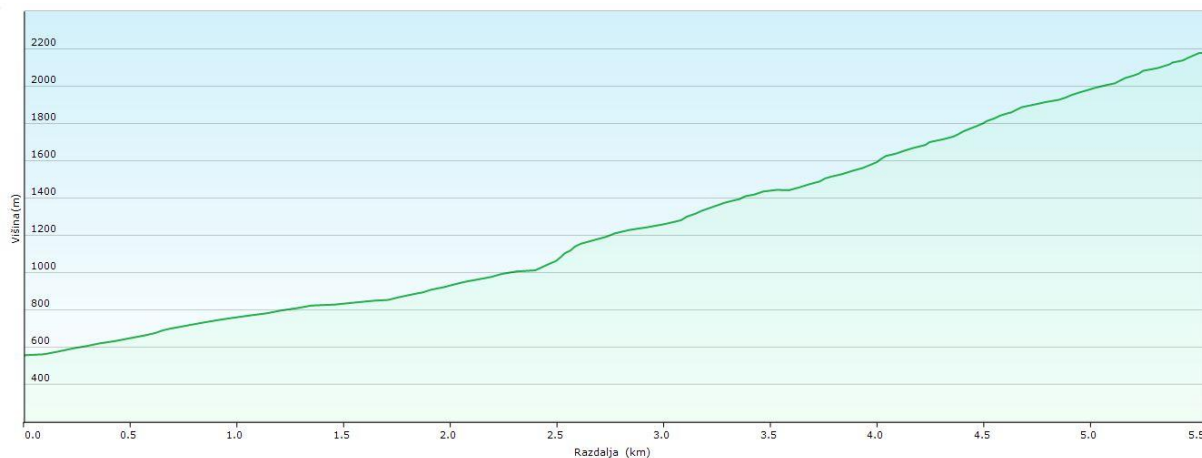
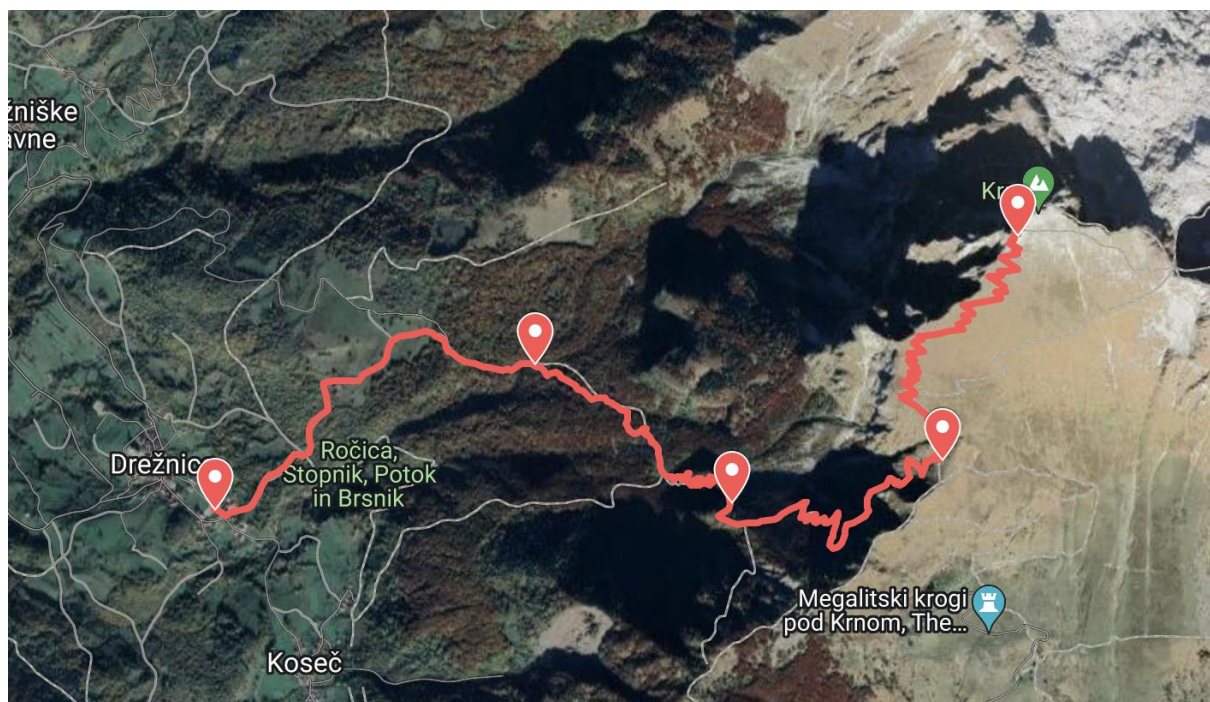
## Tek na Krn

Gorski tek, katerega start je v vasi Drežnica na nadmorski višini 540 m, cilj pa pri Gomiščkovem zavetišču pod vrhom Krna na nadmorski višini 2182 m. Poteka po nezahtevni markirani planinski stezi iz Drežnice na Krn. Na trasi so razporejene tri okrepčevalnice. Na prvi bo na voljo sveža izvirska voda, pri lovski koči »Na Sedelah« bo na voljo hrana in pijača, na robu krnske plošče bo zopet na voljo pijača. Hrana in pijača bosta nudeni tudi v Gomiščkovem zavetišču na Krnu. Uporaba pohodnih palic je dovoljena. Organizator ne zagotavlja prevoza opreme na cilj.

Dolžina trase: 7 km

Število okrepčevalnic: 3 + cilj

Kategorije: Moški, Ženske



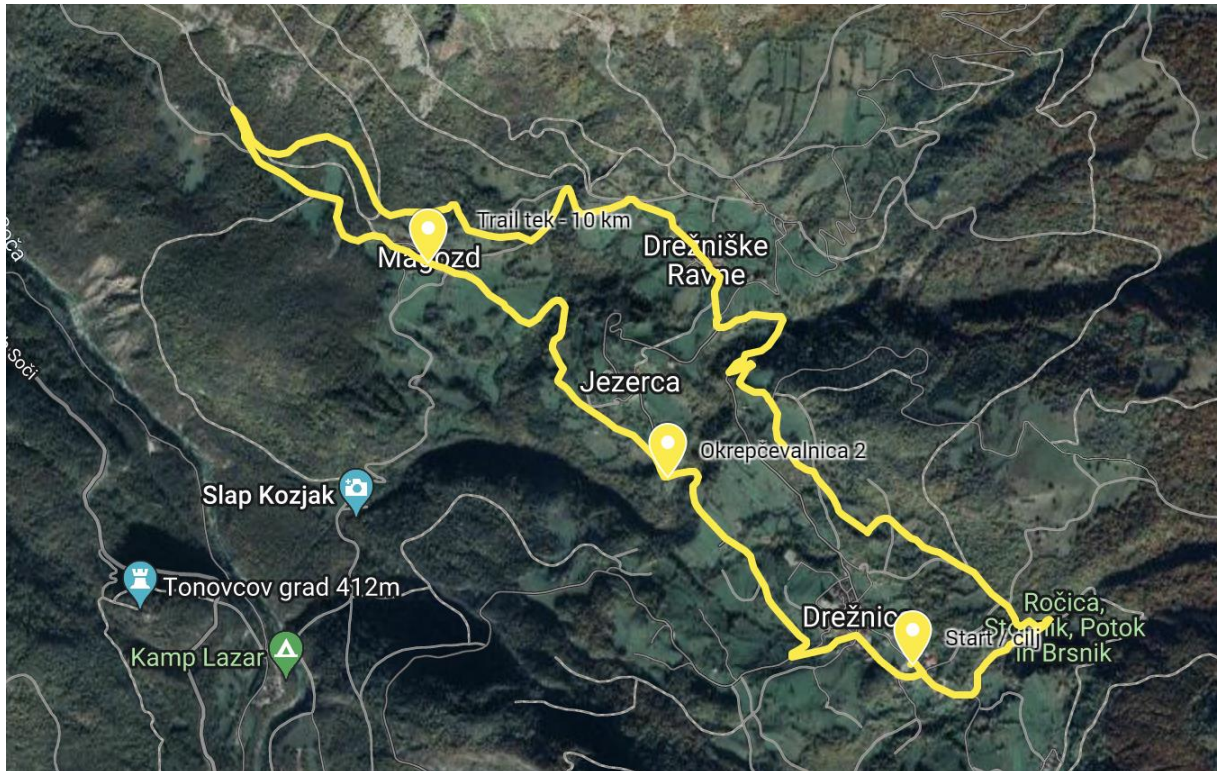
## Trail tek na 10 km

Start teka je v Drežnici in poteka po reliefno razgibanem terenu pod mogočnim Krnom nad vasjo Drežnica, skozi Drežniške Ravne in po stezi nad vasjo Magozd do makadamske ceste proti vasi Trnovo ob Soči, kjer stoji okrepčevalnica s hrano in pijačo. Tam se obrne nazaj proti Magozdu in nadaljuje po asfaltni cesti do cilja v Drežnici.

Dolžina trase: 9,9 km

Število okrepčevalnic: 1 + cilj

Kategorije: Moški, Ženske



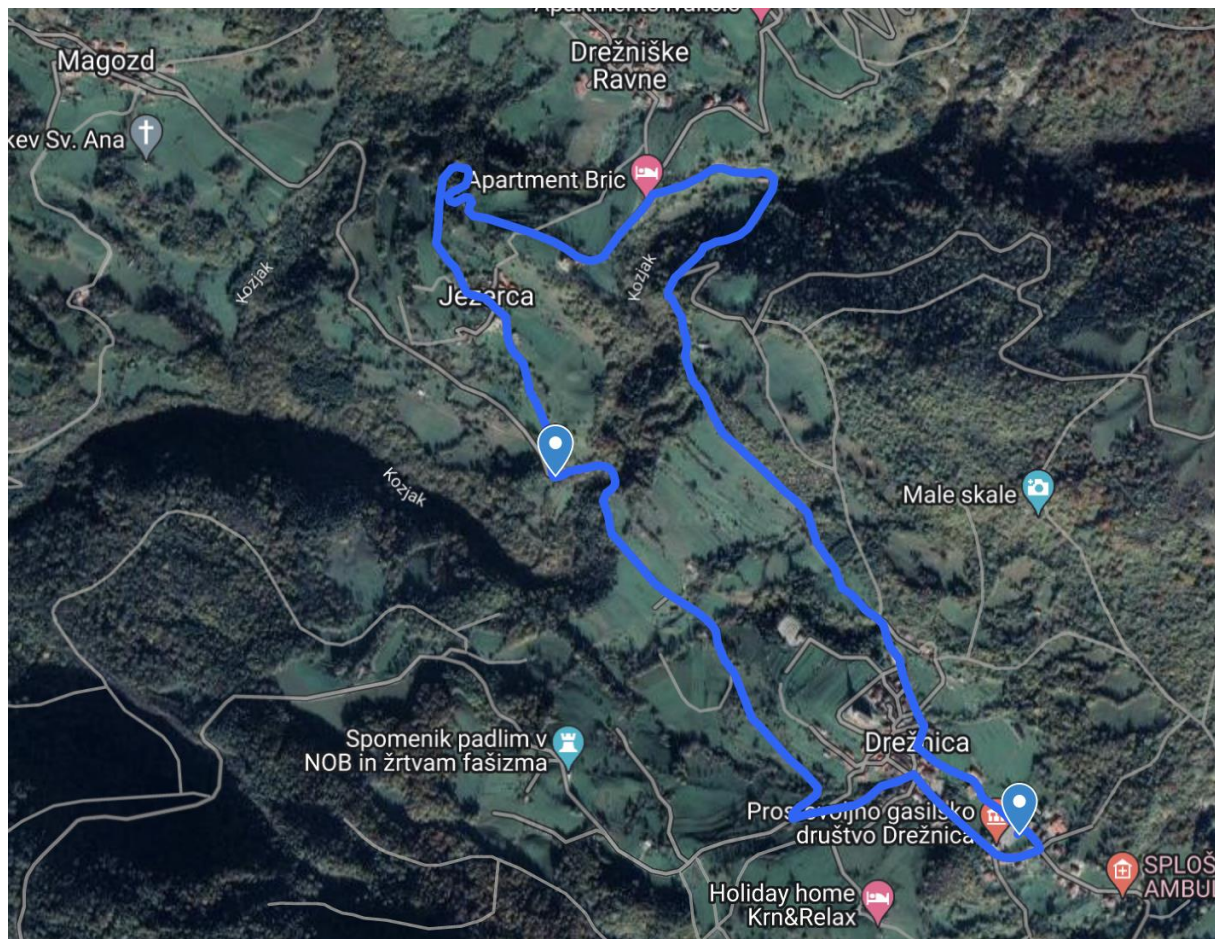
## Tek na 5 km

Štart teka je v Drežnici in bo potekal po lokalnih cestah pod mogočnim Krnom proti Drežniškim Ravnam, skozi Jezerca in se zaključi v Drežnici. Pot poteka po asfaltnih cestah.

Dolžina trase: 5 km

Število okrepčevalnic: 1 + cilj

Kategorije: Moški, Ženske



## Otroški tek na 300m / 700m

Potekali bodo po vaških ulicah v Drežnici. Pred vodilnim tekmovalcem bo potek trase nakazal kolesar.

Dolžina trase: 300 m / 700 m

Okrepčevalnice: cilj

Kategorije: letnik 2017 in mlajši, letnik 2014-2016, letnik 2011-2013