



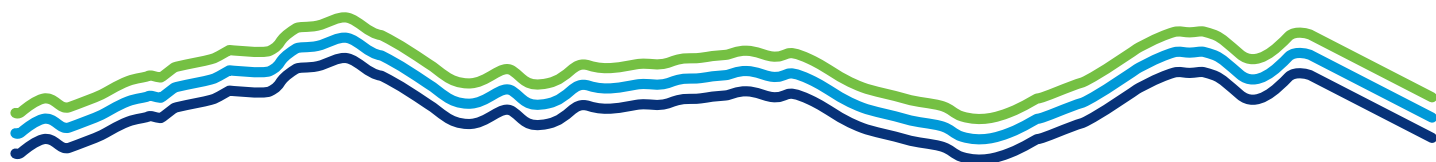
KOLESARSKA  
ZVEZA  
SLOVENIJE



# TEHNIČNA NAVODILA TECHNICAL GUIDE



UCI  
EUROPE  
TOUR



# VELIKA NAGRADA GORENJSKE

# 2024

I FEEL  
SLOVENIA

**GP GORENJSKA**  
UCI class 1.2

**19. 5. 2024**



Občina  
Komenda



Občina Cerklje  
na Gorenjskem



Občina  
Senčur



Občina  
Kranj



Občina  
Preddvor



Občina  
Trzin



Občina  
Radovljica



Občina  
Žirovnica




Občina  
Jesenice

[www.kolesarska-zveza.si](http://www.kolesarska-zveza.si)



KOLESARSKA  
ZVEZA  
SLOVENIJE



# VELIKA NAGRADA GORENJSKE

# 2024



## GP GORENJSKA



Groupama  
Zavarovalnica



Telekom  
Slovenije





Predsednik Kolesarske zveze Slovenije  
Pavel Marđonović

Organizacija kolesarskih dirk je zelo zahtevna. Zato sem zelo vesel, ko naletimo na ljudi, ki podpirajo kolesarski šport ter se aktivno vključujejo v organizacijo.

Veliko Nagrado Gorenjske lahko vzamemo kot vzorčni primer odličnega povezovanja med Kolesarsko zvezo kot krovno kolesarsko inštitucijo in organizatorjem z nacionalno turistično inštitucijo, lokalnimi skupnostmi, občinami in turizmom, katerega idealen promotor je prav kolesarstvo.

Domači in tuji javnosti bomo preko neposrednega prenosa prikazali velik del lepote Gorenjske ter jih spodbudili, da jo obišejo in jo aktivno doživijo tudi sami. Poleg mednaro-

dne dirke, kjer bodo nastopali slovenski kolesarji iz domačih klubov, ter tuje ekipe iz srednje Evrope, se bodo pred prihodom profesionalnih kolesarjev v cilj na Zatrniku, na vzponu pomerili še otroci. Čaka nas torej pravi kolesarski praznik!

I imenu celotne Kolesarske zveze se zahvaljujem vsem, ki so del tega projekta. Vsem tekmovalcem pa želim veliko športne sreče ter močne noge. Naj zmaga najboljši!

Hkrati vabim javnost, ljubitelje kolesarstva in športa nasploh, da si dirko, ki bo nedvomno izredno zanimiva, pridejo ogledat v živo, če se le da kar s kolesom.



Luka Svetec  
Direktor ZTS Kamnik

Kamnik – mesto v objemu Kamniško-Savinjskih Alp, je letošnja aktivna alpska well-being destinacija s prvobitnim alpskim karakterjem ter zgodovino nekoč uveljavljenega vodnega zdravilišča, danes pa destinacija z univerzalno Kneipp ponudbo destinacije za ohranjanje zdravja telesa in duha v izjemni naravi.

Zelena oaza v objemu gozdov, samo 30 kilometrov od Ljubljane, pod Veliko planino in Menino planino, se ponaša z najvišje ležečimi termami v Sloveniji. Gorske poti in cestni vzponi so od pozne pomladi do jeseni tako vabljivi, da se jim ljubitelji kolesarjenja ne boste mogli upreti. Raznolik teren, otroške kolesarske poti ter najtežja rekreativna kolesarska preizkušnja so samo nekateri pokazatelji, da je kolesarstvo doma v Kamniku.

Občina Kamnik bo v mesecu maju gostila že tradicionalno mednarodno kolesarsko prireditev za 4. Veliko nagrado Gorenjske. Veseli nas, da bo tudi letos start pri Termah Snovik, ki so v Kamniku izjemno zgodovino uveljavljenega kneipovskega zdravilišča povezali z

univerzalno Kneipp ponudbo destinacije. Od tam se bodo kolesarji skozi Tuhinjsko dolino odpeljali proti staremu mestnemu jedru Kamnika, naprej mimo Tunjic v Komendo in skozi načrtano traso do cilja na Zatrniku.

V našem mestu se bodo tako kolesarji kot domača in tuja publika dobro počutili. Občina Kamnik se ponaša z mnogimi vrhunskimi športniki in športnicami ter je prizorišče številnih športnih prireditev. Lahko se pohvalimo, da zadnja leta v občini pospešeno razvijamo in spodbujamo kolesarski turizem tudi z novo kolesarsko progo v smeri Kamnik-Godič in drugo, v smeri Kamnik-Ljubljana. Ob slikoviti pokrajini s prelepimi pogledi na Kamniško Savinjske Alpe, razgibani Tuhinjski dolini, veduti Tunjic in pristnosti ožjega mestnega jedra bodo kolesarji iz tridesetih držav osrednje Evrope kljub naporni vožnji lahko uživali v lepotah naše občine, seveda ob čim boljši spodbudi kolesarskih navdušencev in ostalih obiskovalcev.

Dobrodošli v Kamniku in srečno na poti.



Jurij Kern  
Župan Občine Komenda

Spoštovani tekmovalci,

Komenda ni več neznanu ime na kolesarskem zemljevidu. Ime kraja je v svet ponosno ponesel trenutno najboljši kolesar na svetu, naš Tadej Pogačar. Veseli nas, da bodo tudi njegovi posnemovalci spoznali naše kraje in morda bo med njimi tudi kakšen njegov naslednik.

Tudi tokrat bomo v okviru občinskega praznika v Komendi kolesarsko obarvani.

Dan se bo začel z državnim prvenstvom za dečke, po isti progi in čez znamenito rumeno obarvano krožišče pa bodo kasneje že zapejli tisti pravi poklicni kolesarji, ki jih bodo te mladi nadobudneži zagotovo z veseljem posnemali. Velika nagrada Gorenjske je zagoto-

vo prava popestritev kolesarskega dogajanja in vesel sem da le ta poteka skozi občino Komenda.

Kolesarstvo se Komendčanom pretaka po žilah, kar je v nas prebudil predvsem Tadej Pogačar, dvakratni zmagovalec Dirke po Franciji, zato smo izjemno ponosni, da tudi letos skozi Komendo poteka trasa in eden izmed ciljev zahtevne preizkušnje Velike nagrade Gorenjske.

Vsem tekmovalcem želim, da jih noge po naših ulicah kolesarijo varno in hitro ter da vsi varno prečkajo ciljno črto in naj zmaga najboljši!

Srečno



Župan občine Cerklje  
na Gorenjskem  
Franc Čebulj

Ponosno podpiramo športno prireditve, velike kolesarske dirke, saj bomo zopet gostili kolesarsko karavano v Občini Cerklje na Gorenjskem, ki se bo potegovala za zmagovalca Velike nagrade Gorenjske. Kolesarske dogodke spremlja vse več ljudi, tako ob progi kot tudi preko medijev, vse bolj pa kolesarstvo postaja priljubljeno tudi kot športno - rekreacijska dejavnost. V ta namen je Občina Cerklje na Gorenjskem skupaj z Gorenjsko kolesarsko mrežo skrbno izdelala 8 kolesarskih poti, tako nižinskih kot višinskih, na katere se lahko odpravite s cestnim ali gorskim kolesom, ter na poti uživajte ob odkrivanju naših kulturnih, zgodovinskih in naravnih znamenitosti. V veselje otrok pa smo zgradili tudi kolesarski poligon, za še boljše popestritev doživetja kolesarskega izleta.

Kolesarske prireditve v Občini Cerklje na Gorenjskem so plod odličnega sodelovanja s Kolesarsko zvezo Slovenije, saj že vrsto let sodelujemo pri rekreativnem vzponu na Krvavec in s takimi oziroma podobnimi prireditvami želimo sodelovati še naprej, saj imamo poleg krepitve medsebojnih občinskih, ekipnih in športnih odnosov možnost potencial Cerklj pokazati in ponuditi tudi športnikom, ekipam in navijačem z vsemi lepotami, nastanitvenimi kapacitetami in kulinariko Občine Cerklje na Gorenjskem.

Tekmovalcem in njihovim spremljevalnim ekipam ter organizatorjem tekmovanja želimo čim boljše rezultate, vsem gledalkam in gledalcem pa obilo užitkov, navijanja in dobrega razpoloženja.



Janez Poklukar  
TD Gorje

Pozdravljeni ljubitelji narave in kolesarjenja! Turistično društvo Gorje vas vabi na kolesarsko tekmo po Gorenjskem, kjer bomo skupaj odkrivali lepote naše pokrajine.

Dirka se bo zaključila v našem edinem narodnem parku, Triglavskem narodnem parku, ki letos praznuje svojo 100-letnico. Ta dogodek je del naše zaveze k trajnosti in ohranjanju naravnih vrednot.

Verjamo v trajnostno izobraževanje in poglobljeno doživljanje Triglavskega narodnega parka in soteske Vintgar ter narave na sploh, zato smo za ogledovanje soteske Vintgar v letošnjem letu ustvarili tematske poti: Pot kralja Triglava in Pot Reke dreves, ki smo

jih poimenovali Vintgarjenje. Poleg tega vse obiskovalce vabimo, da na ogled soteske pridejo peš ali s kolesi, svoja vozila pa pustijo izven Triglavskega narodnega parka na naših velikih centralnih parkiriščih na območju Bleda in Blejske Dobrave. Do vstopne točke lahko pridete z brezplačnim shuttleom.

Za vašo varnost smo uvedli uporabo čelad v soteski Vintgar, zato vse vabimo na Vintgarjenje in prijetno kolesarsko doživetje v objemu narave.

Veselimo se vašega obiska in prijetnega druženja!

Turistično društvo Gorje



Direktor RTC Zatrnik d.o.o.  
Aleš Zalar

### **Velika nagrada Gorenjske bo podeljena na Zatrniku**

Skozi srednjegorsko naselje Zatrnik vsako leto potekajo različne kolesarske tekme in že drugič zapored bo cilj dirke za veliko nagrado Gorenjske 19. maja na Zatrniku. Ugledna mednarodna udeležba kolesarjev bo vsekakor nekaj posebnega, ker bo po zahtevnem vzponu ciljna ravnina omogočala šprint tekmovalcev, kar je za gledalce še posebej privlačno.

Pred prihodom tekmovalcev v cilj bo organizirana tudi tekma za otroke na ravninskem delu ceste na Zatrniku, tako da bo v nedeljo na Zatrniku zelo živahno.

Hvaležni smo Kolesarski zvezi Slovenije za izkazano zaupanje pri vključitvi RTC Zatrnik d.o.o v organizacijo dirke za veliko nagrado Gorenjske.





**SPORTS  
DESIGNS  
AND  
DESIGNS**

**SPRINGWALKED**





# VELIKA NAGRADA GORENJSKE 2024



## SODNIŠKI ZBOR COMMISSAIRES PANEL

Predsednik sodnikov President of the Jury	<b>Paweł Skorek (POL)</b>
Sodnik 2 Commissar 2	<b>Matjaž Jelovčan (SLO)</b>
Sodnik 3 Commissar 3	<b>Gaber Vandur (SLO)</b>
Ciljni sodnik 1 Finish judge1	<b>Špela Štrus (SLO)</b>
Časomerilec Timekeeper	<b>Franc Gabrovšek (SLO)</b>
Zadnje vozilo Last vehicle	<b>Klemen Ličar (SLO)</b>
Sodnik na motorju 1 Moto 1	<b>Žiga Piskule (SLO)</b>
Sodnik na motorju 2 Moto 2	<b>Blaž Širnik (SLO)</b>
Tabla Table	<b>Pestotnik Tina (SLO)</b>
Fotofinš Photo finish	<b>Hrvoje Rilović - Chrono.hr (CRO)</b>

## ORGANIZACIJSKI ODBOR ORGANISIG COMMITTEE

PRESEDNIK ORG. ODBORA	<b>Pavel Marđonović</b>
ORG. DIREKTOR DIRKE	<b>Domen Žigante</b>
STIKI Z MESTI	<b>Milan Knez</b>
TEH. DIREKTOR DIRKE	<b>Bogdan Fink</b>
OPERATIVNI VODJA	<b>Uroš Šilar</b>
STIKI Z MEDIJO	<b>Domen Žigante</b>
SEKRETAR DIRKE	<b>Natalija Viher</b>
ZDRAVNIK	<b>Inja Strašek dr.med +386 51 359 606</b>
REŠEVALCI	<b>AS Medic</b>
OZNAČEVANJE PROGE	<b>Božo Jerač, Igor Pucelj, Mitja Kovačič</b>
POSTAVITEV STARTA IN CILJA	<b>Uroš Štefanič</b>
POVEZOVALEC	<b>Janko Hrovat</b>
RADIO DIRKE	<b>Uroš Murn</b>
VODJA VAROVANJA	<b>Aleš Galof</b>
VODJA REDITELJEV	<b>Branko Pezdirc</b>
FOTOFINIŠ, REZULTATI	<b>Hrvoje Rilović - Chrono.hr</b>
EKIPE	<b>Martin Hvastija</b>
FOTOGRAF	<b>Vid Ponikvar</b>
VODJA MOTORISTOV	<b>Darko Krašovec</b>
VODJA TEHNIČNE PISARNE	<b>Uroš Šilar</b>
POLIČIJA	<b>Tadej Groboljšek, Matjaž Hudobivnik,</b> <b>Matjaž Leskovar</b>
DOPING KONTROLA	<b>Sloado</b>
RADIO ZVEZE	<b>Slovenska vojska</b>
NEVTRALNI MEHANIKI	<b>Matej Mesojevec +386 41 949 399</b>



## HOTELSKE NASTANITVE V BLIŽINI HOTELS NEARBY

### Terme Snovik\*\*\*\*

Snovik 7  
1219 Laze v Tuhinju  
Slovenia  
T +386 1 83 44 223  
M +386 51 410 775  
W [www.terme-snovik.si](http://www.terme-snovik.si)  
E: [janez.pusnik@terme-snovik.si](mailto:janez.pusnik@terme-snovik.si)

### Domačija Vodnik\*\*\*

Adergas 27  
4207 Cerklje na Gorenjskem  
T: +386 (0) 4 29 27 260 , +386 (0) 4 29 27 270  
M: +386 (0) 41 275 621 - IZTOK  
W: [www.domacija-vodnik.si](http://www.domacija-vodnik.si)  
E: [info@domacija-vodnik.si](mailto:info@domacija-vodnik.si)



**Groupama**  
Zavarovalnica



**Telekom Slovenije**



# TEHNIČNA NAVODILA

## 1. člen – ORGANIZACIJA

Organizator dirke GP Gorenjska:  
Kolesarska zveza Slovenije,  
Celovška cesta 25,  
1000 LJUBLJANA, SLOVENIJA;  
Tel.:+386 1 239 66 00, Fax:+386 1 239 66 06, E-mail:  
**kzs@kolesarska-zveza.si**  
Dirka bo organizirana v skladu s pravili Mednarodne kole-  
sarske zveze – UCI, v nedeljo, **19. maja 2024.**

## 2. člen – TIP PRIREDITVE

Na dirki lahko nastopijo tekmovalci naslednjih kategorij:  
moški Elite in Pod 23 let.  
Dirka je vpisana v »UCI Europe Tour« koledarju in je registri-  
rana kot **UCI kategorija 1.2.**  
V skladu z UCI pravili, se podelijo naslednje UCI točke:

mesto / Place	1.	2.	3.	4.	5.	6.	7.	8.	9.	10.
točk / Points	40	30	25	20	15	10	5	3	3	3

## 3. člen – UDELEŽBA

V skladu s členom 2.1.005 UCI pravil, lahko na dirki nasto-  
pijo sledeče ekipe: UCI profesionalne kontinentalne ekipe  
registrirane v Sloveniji, UCI tuje profesionalne kontinental-  
ne ekipe (Max. 2), UCI kontinentalne ekipe, nacionalne eki-  
pe, regionalne in klubske ekipe.  
V skladu s členom 2.2.003 UCI pravil, morajo biti ekipe se-  
stavljene iz najmanj 4 in največ 6 tekmovalcev.

## 4. člen – PISARNA DIRKE

Pisarna dirke na startu bo odprta v nedeljo 19.5.2024 od  
9:00 do 12:00 ure. Pisarna dirke bo v šotoru na parkirišču  
ob termah Snovik: **Snovik 7, 1219 Laze v Tuhinju**  
Pisarna dirke na cilju bo odprta v nedeljo, 19.5.2022 od  
14:00 do 19:00 ure. Pisarna dirke bo v »Gostilna Zatrnik -  
Pr. Jagru«, **ZATRNİK - Krnica 82, 4247 Zgornje Gorje**

### Potrditev nastopajočih:

- Vodje ekip so dolžni z licencami **potrditi tekmovalce**, ki bodo startali ter dvigniti startne številke **v soboto, 18. 5. 2024 od 16:00 do 17:30** ure v prostorih ob termah Snovik: **Snovik 7, 1219 Laze v Tuhinju, Slovenija.**
- **Sestanek vodij ekip**, organiziran v skladu s členom 1.2.087 UCI pravil, bo v prisotnosti sodniškega zbora v soboto, 18. 5. 2024 **ob 18:00** uri v prostorih ob termah Snovik: **Snovik 7, 1219 Laze v Tuhinju, Slovenija.**
- **Sestanek voznikov spremljevalnih vozil**, organiziran v skladu s členom 2.2.034 UCI pravil, bo v prisotnosti komisarja dirke, direktorja dirke, predstavnika policije ter vodjo varnosti v nedeljo, 19. 5. 2024 ob 10:00 uri v prostorih ob termah Snovik: **Snovik 7, 1219 Laze v Tuhinju, Slovenija. Sestanka se udeležijo vozniki vseh spremljevalnih vozil v sklopu organizacije dirke.**

# SPECIFIC REGULATIONS

## Article 1 – ORGANIZATION

GP Gorenjska is organized by:  
Slovenian Cycling Federation,  
Celovška cesta 25,  
1000 LJUBLJANA, SLOVENIJA;  
Tel.:+386 1 239 66 00, Fax: +386 1 239 66 06, E-mail:  
**kzs@kolesarska-zveza.si**  
The event is organized under the regulations of the Interna-  
tional Cycling Union (UCI) and will take place on Sunday  
**May 19<sup>th</sup> 2024.**

## Article 2 – TYPE OF EVENT

The event is open to athletes of the following categories:  
Men Elite and Men Under 23. The event is entered on the  
"UCI Europe Tour" calendar and is registered as a **UCI class  
1.2 event.** In accordance with the UCI regulations, follow-  
ing UCI points are awarded:

## Article 3 – PARTICIPATION

As per article **2.1.005 of the UCI regulations**, the event is  
open to the following teams: UCI professional continental  
teams of the country, UCI foreign professional continental  
teams (max. 2), UCI continental teams, National teams, Re-  
gional and club teams  
As per article **2.2.003 of the UCI regulations**, teams must  
be formed of minimum 4 and maximum 6 riders.

## Article 4 – RACE HEADQUARTERS

On Sunday, May 19<sup>th</sup> 2024, the race headquarters at start  
area shall be open from 9.00 am till 12.00 am. The race  
headquarters are located at the following address: **Terme  
Snovik; Snovik 7, 1219 Laze v Tuhinju.**  
On Sunday, May 19<sup>th</sup> 2024, the race headquarters at finish  
area shall be open from 14.00 pm till 19.00 pm. The race  
headquarters are located at the following address: »**Gos-  
tilna Zatrnik - Pr. Jagru**«, **ZATRNİK - Krnica 82, 4247  
Zgornje Gorje**

### Confirmation of the starters:

- Team representatives are requested to confirm their starters with the licenses to the commissaires' panel and collect race numbers on **SATURDAY, May 18<sup>th</sup> 2024 from 16.00 to 17.30 at Terme Snovik; Snovik 7, 1219 Laze v Tuhinju.**
- The **team managers meeting**, organized in accordance with article 1.2.087 of the UCI regulations, in the presence of the Members of the commissaires' panel, is scheduled for **Saturday, May 18<sup>th</sup> 2024 at 18.00 at Terme Snovik; Snovik 7, 1219 Laze v Tuhinju.**
- The **Race security briefing**, organized in accordance with article 2.2.034 of the UCI regulations, in the presence by the president of the commissaires', organizer,



## 5. člen – RADIO TOUR

Informacije o dirki (RADIO TOUR) bodo posredovane na naslednji frekvenci: **149,5500**.

Za vsa spremljevalna vozila, ki nimajo svojih radijskih postaj bo te priskrbel organizator. Postaje bomo v vozila nameščali v nedeljo dne 19.5.2024, med 10:00 in 11:00 na parkirišču za ekipe.

## 6. člen – NEVTRALNA TEHNIČNA POMOČ

Za nevtralno tehnično pomoč bo poskrbljeno s tremi nevtralnimi vozili.

Kontakt: Matej Mesojedec +386 41 949 399

## 7. člen – START / CILJ

START: Snovik – TERME SNOVIK

CILJ: ZATRNIK

## 8. člen – ČAS STARTA

Start dirke bo ob **12.00** uri.

## 9. člen – PODPIS STARTNE LISTE

Predstavitve ekip in podpis startne liste bo na dan dirke, **19.5.2024 od 10.45 do 11.45** ure na startnem prostoru.

## 10. člen – DOLŽINA DIRKE

Skupna dolžina dirke: **154,8 km**

Trasa: <https://ridewithgps.com/routes/42375898>

## 11. člen – ČASOVNI LIMIT

Tekmovalci, ki bodo po 50 kilometru dirke zaostajali več kot 4 minute za glavnino, bodo izločeni iz dirke zaradi prometne varnosti. Tekmovalec, ki konča dirko s časom, ki je 8% večji od časa zmagovalca, ni uvrščen. Maksimalni dovoljeni čas prihoda v cilj lahko v posebnih pogojih poveča sodniški zbor v dogovoru z organizatorjem.

## 12. člen – POSEBNA TOČKOVANJA

Na dirki so posebna točkovanja:

- **LETEČI CILJI**  
Na dirki so 4 leteči cilji in se točkujejo po sistemu 1.m. – 5, 2.m. – 3, 3.m. – 2 in 4.m. – 1 točka.
- **GORSKI CILJI**  
Na dirki sta 2 gorska cilja in se točkujeta po sistemu 1.m. – 5, 2.m. – 3, 3.m. – 2 in 4.m. – 1 točka.

Zmagovalec letečih oziroma gorskih ciljev je tisti tekmovalec, ki osvoji največ točk, v primeru izenačenosti odloča:

1. Višje število doseženih zmag na letečih oziroma gorskih ciljnih oz. drugih, tretjih ali četrth mest.
2. Višja uvrstitev na cilju.

Do nagrad na letečih in gorskih ciljnih so upravičeni samo kolesarji, ki pridejo do cilja oz. zaradi prevelikega časovnega zaostanka niso izločeni iz dirke s strani sodniškega zbora.

police and safety manager is scheduled for **Sunday, May 19<sup>th</sup> 2024 at 10.00 at start location. All persons who will be driving a car or a motorcycle in the race convoy has to be attended.**

## Article 5 – RADIO TOUR

Race information will be transmitted on the following "Radio-Tour" frequency: FRQ:**146,2625**. Teams will be provided with radio stations, which will be delivered on Sunday, May 19<sup>th</sup> 2024, from 10.00 to 11.00 at team parking.

## Article 6 – NEUTRAL TECHNICAL SUPPORT

The neutral support will be carried out by three neutral vehicles.

Contact: Josip Radaković, tel: +386 31 396 961

## Article 7 – START / FINISH

START: Snovik – TERME SNOVIK

FINISH: ZATRNIK

## Article 8 – START TIME

The start of the race will be at 12.00.

## Article 9 – TEAM PRESENTATION

The presentation of the whole team and the signing of the start list will be on the race day from 10.45 am to 11.45 am at the start area.

## Article 10 – COURSE

Total: 154,8 km

Course: <https://ridewithgps.com/routes/42375898>

## Article 11 – FINISHING TIME LIMIT

Any participant whose time after 50km mark exceeds that of the peloton by more than 4 min shall be eliminated from the race due to traffic safety. Any rider finishing in a time exceeding that of the winner by more than 8% shall not be placed. The time limit may, in exceptional circumstances, be increased by the Commissaries' Panel in agreement with the organizer.

## Article 12 – SECONDARY CLASSIFICATIONS

The following classifications will be issued:

- **INTERMEDIATE SPRINT CLASSIFICATION**  
There are 4 Intermediate Sprints in the race which are marked with 5, 3, 2, 1 points.
- **KING OF THE MOUNTAINS (KOM) CLASSIFICATION**  
There are 2 KOM Primes, all of the same category and marked with 5, 3, 2, 1 points.

The winner of Intermediate Sprint and/or KOM classification is the rider with the maximum number of points. In case of several riders with the same number of points the decisive elements are:

1. The number of first places / second, third or fourth places on Intermediate Sprints KOM Primes.
2. General individual classification by time.

Only competitors who finish the race or are not excluded by the Commissaries' Panel due to exceeded time limit are entitled to prize money for Intermediate Sprints and KOM Primes.

### 13. člen – NAGRADE

Nagrade so po pravilih UCI in bodo izplačane po naslednjem ključu:

### Article 13 – PRIZES

Prizes are according to the UCI Regulations and will be paid out as follows:

#### KONČNA UVRSTITEV FINAL CLASSIFICATION

<b>1.</b>	<b>2.</b>	<b>3.</b>	<b>4.</b>	<b>5.</b>	<b>6.</b>	<b>7.</b>	<b>8.</b>	<b>9.</b>	<b>10.</b>
1.698€	847€	427€	214€	168€	126€	126€	84€	84€	42€
<b>11.</b>	<b>12.</b>	<b>13.</b>	<b>14.</b>	<b>15.</b>	<b>16.</b>	<b>17.</b>	<b>18.</b>	<b>19.</b>	<b>20.</b>
42€	42€	42€	42€	42€	42€	42€	42€	42€	42€

Skupaj: € 4.235,00 (fonda nagrad je že odštet prispevek kolesarjev za antidoping v višini € 130,00)

Total amount: € 3.984,00 (Riders antidoping fee in amount of € 130,00 is included)

#### GORSKI CILJI LETEČI CILJI KING OF HTE MOUNTAINS (KOM) INTERMEDIATE SPRINTS CLASSIFICATION

<b>1.</b>	<b>1.</b>
100€	100€

Skupni fond nagrad znaša € 4.435,00. A grand total of € 4.435,00 will be awarded in prize money at the event.

### 14. člen – ANTIDOPING

Antidoping testiranje se bo vršilo v skladu s predpisi UCI in Nacionalne antidopinške agencije v »Gostilna Zatrnik - Pr. Jagru«, ZATRNİK - Krnica 82, 4247 Zgornje Gorje

### Article 14 - ANTIDOPING

The UCI antidoping regulations together with the local legislation are entirely applicable to the event. The anti-doping tests will take place at »Gostilna Zatrnik - Pr. Jagru«, ZATRNİK - Krnica 82, 4247 Zgornje Gorje.

### 15. člen – URADNA PODELITEV NAGRAD

V skladu s členom 1.2.112 UCI pravil, se morajo uradne podelitve nagrad udeležiti naslednji tekmovalci:

- Prvi trije uvrščeni tekmovalci
- Zmagovalec gorskih ciljev
- Zmagovalec letečih ciljev

### Article 15 – AWARDS CEREMONY

In accordance with article 1.2.112 of the UCI rules, the following riders must present themselves for the official awards ceremony:

- The first three riders of the race
  - The winner of the King Of The Mountains (KOM) Classification
  - The winner of the Intermediate Sprints Classification
- The riders must present themselves at the podium **maximum 10 minutes** after crossing the finish line.

### 16. člen – KAZNI

Morebitni prekrški bodo kaznovani po UCI pravilniku.

### Article 16 - PENALTIES

The UCI penalty scale is the only one applicable.

### 17. člen – OKREPNA POSTAJA

Dodajanje vode in hrane je v skladu z UCI pravili 2.3.027 dovoljeno iz avta od 30 km po startu do 20 km do cilja. Dodajanje hrane in pijače je dovoljeno na primernih mestih po celotni trasi od 30 km po startu do 20 km do cilja.

### Article 17 – FEEDING ZONE

As per article 2.3.027 of the UCI rules, feeding is not allowed during the first 30 and last 20 km. Stationary feeding is allowed through the course, except the first 30 and last 20 km.

### 18. člen – OBVOZ ZA SPREMLJEVALNA VOZILA

Obvoza za spremljevalna vozila ne bo. Vsa vozila, ki ne bodo prečkala ciljne črte bodo ustavljena 300m pred ciljno črto, na desni strani vozišča.

### Article 18 – DEVIATION FOR TEAM MANAGERS' VEHICLES AT THE FINISH

There will be no deviation for team Managers' vehicles. All vehicles that will not cross the finish line will be stopped 300m before the finish line on the right side of the road.

### 19. člen – VAROVANJE OKOLJA

Odmetavanje odpadkov je dovoljeno samo v za to določeni coni (km: 10, 31, 66, 77, 105, 139)

### Article 19 – ENVIRONMENT PROTECTION – LITTER ZONES

Disposal of waste is only allowed in the located litter zones, at each round (km: 10, 31, 66, 77, 105, 139)

## 20. člen – OSTALE DOLOČBE

- Organizator zagotavlja zavarovanje proge v skladu z dovoljenjem MNZ. Tekmovalci in spremljevalci so dolžni upoštevati navodila vodstva dirke, sodnikov in policistov.
- Organizator ne odgovarja za nastalo škodo, ki si jo povzročijo tekmovalci med seboj ali proti tretji osebi.
- Tekmovalci vozijo na lastno odgovornost in s podpisom startne liste sprejmejo pravila tega Tehničnega navodila.
- Organizator si v soglasju s sodniškim zborom pridružuje pravico do sprememb tega tehničnega navodila.

## 21. člen - Odgovorne osebe na dirki:

- **Organizacijski direktor dirke:**  
Domen Žigante, tel.: +386 51 348 164
- **Tehnični direktor dirke:**  
Bogdan Fink, tel.: +386 41 766 322
- **Vodja varnosti:**  
Aleš Galof, tel.: +386 41 620 699
- **Vodja rediteljjev:**  
Branko Pezdirc, tel.: +386 41 649 278
- **Operativni vodja dirke:**  
Uroš Šilar, tel.: +386 40 690 390
- **Kontakt za ekipe:**  
Martin Hvastija, tel.: +386 41 675 269
- **Kontakt za medije:**  
Domen Žigante, tel.: +386 51 348 164;  
Email: pr@kolesarska-zveza.si

## ZDRAVSTVENE USTANOVE V BLIŽINI TRASE

- **Zdravstveni dom dr. Julija Polca Kamnik**  
Novi trg 26, 1241 Kamnik  
Tel.: +386 1 8318 600
- **SPLOŠNA AMBULANTA CERKLJE**  
Trg Davorina Jenka 13, 64207 Cerklje na Gorenjskem  
Tel.: +386 4 25 29 700
- **ZDRAVSTVENI DOM KRANJ**  
Gospovetska ulica 10, 4000 Kranj  
Tel.: +386 4 2804 100
- **UNIVERZITETNI KLINIČNI CENTER LJUBLJANA**  
Zaloška cesta 7, 1000 Ljubljana  
Tel.: +386 1 431 31 13
- **SPLOŠNA BOLNIŠNICA JESENICE**  
Cesta maršala Tita 112, 4270 Jesenice  
Tel.: +386 4 586 80 00

## NEVARNE TOČKE NA TRASI DIRKE

- Nevarni odsek - spust: 15,6 km, 36,2 km
- Vas Vrba – zožanje, 123 km

## Article 20 – OTHER PROVISIONS

- The organizer will secure the racing course in compliance with the provisions of Ministry of Internal Affairs. Riders and their attendants are obliged to consider the instructions of the race management, referees and policemen.
- The organizer will not be held responsible for any damages, which participants might cause one another.
- Riders participate at the event at their own responsibility. By signing the starting sheet, they have fully accepted the rules of this Specific Regulations.
- In accordance with Commissaries' panel the organizer reserves a right to modify this Specific Regulations.

## Article 21 – PERSONS RESPONSIBLE FOR THE RACE:

- **Organizing Director of the Race:**  
Domen Žigante, tel.: +386 51 348 164
- **Technical Director of the Race:**  
Bogdan Fink, tel.: +386 41 766 322
- **Safety manager of the Race:**  
Aleš Galof, tel.: +386 41 620 699
- **Head of security marshals:**  
Branko Pezdirc, tel.: +386 41 649 278
- **Operations manager of the Race:**  
Uroš Šilar, tel.: +386 40 690 390
- **Teams Contact and information:**  
Martin Hvastija, tel.: +386 41 675 269
- **Media and communications:**  
Domen Žigante, tel.: +386 51 348 164;  
Email: pr@kolesarska-zveza.si

## HOSPITALS ALONG THE RACE COURSE:

- **Zdravstveni dom dr. Julija Polca Kamnik**  
Novi trg 26, 1241 Kamnik  
Tel.: +386 1 8318 600
- **SPLOŠNA AMBULANTA CERKLJE**  
Trg Davorina Jenka 13, 64207 Cerklje na Gorenjskem  
Tel.: +386 4 25 29 700
- **ZDRAVSTVENI DOM KRANJ**  
Gospovetska ulica 10, 4000 Kranj  
Tel.: +386 4 2804 100
- **UNIVERZITETNI KLINIČNI CENTER LJUBLJANA**  
Zaloška cesta 7, 1000 Ljubljana  
Tel.: +386 1 431 31 13
- **SPLOŠNA BOLNIŠNICA JESENICE**  
Cesta maršala Tita 112, 4270 Jesenice  
Tel.: +386 4 586 80 00

## DANGEROUS POINTS:

- Dangerous section - descent: 15,6km, 36,2km
- Vrba – narrow road, 123 km



# ČASOVNICA TIME SCHEDULE

**19.5.2024, Kamnik - Zatrnik 154,8km**

komentarji	mesto	smer	summa		from finish			opombe/remarks
comments	town	dir.	km	km	km	41	45	
<b>START NEUTRAL</b>	<b>Snovik</b>	↑	<b>0,0</b>	<b>0,0</b>	<b>154,8</b>	<b>12:00</b>	<b>12:00</b>	<b>Terme</b>
	Snovik	→	0,0	1,0	153,8	12:03	12:03	desno - R414 - Kamnik
	Kamnik	→	0,0	8,5	145,3	12:19	12:19	desno - Šolska ulica
<b>START</b>	<b>Kamnik</b>	↑	<b>0,0</b>	<b>0,0</b>	<b>145,3</b>	<b>12:20</b>	<b>12:20</b>	<b>Šolska ulica</b>
	Moste	↑	5,9	2,5	139,3	12:28	12:28	križišče - naravnost Komenda
	Komenda	→	7,5	1,6	137,7	12:31	12:30	krožišče - desno Zajčeva cesta
<b>LZ</b>	<b>Komendska dobrava</b>	↑	<b>9,7</b>	<b>1,5</b>	<b>135,5</b>	<b>12:34</b>	<b>12:33</b>	
	Cerkljanska Dobrava	→	11,9	0,7	133,3	12:37	12:36	Desno - Vrhovje
	Vrhovje	↑	15,3	3,4	129,9	12:42	12:40	naravnost - Kamnik
	Kamnik	→	20,6	0,3	124,6	12:50	12:47	desno - R225
<b>SPRINT (LAP 1)</b>	<b>Kamnik - 1. prehod</b>	↑	<b>21,2</b>	<b>0,1</b>	<b>124,0</b>	<b>12:51</b>	<b>12:48</b>	<b>Šolska ulica / end of lap 1</b>
	Kamnik - 2. prehod	↑	42,4	21,2	102,8	13:22	13:16	Šolska ulica / end of lap 2
	Kamnik	←	42,6	0,2	102,6	13:22	13:16	Šutna
	Moste	↑	48,4	2,5	96,8	13:30	13:24	križišče - naravnost Komenda
	Komenda	↑	50,0	1,6	95,2	13:33	13:26	krožišče - naravnost Glavarjeva c.
<b>SPRINT</b>	<b>Komenda</b>	↑	<b>50,3</b>	<b>0,3</b>	<b>94,9</b>	<b>13:33</b>	<b>13:27</b>	<b>vrh vzpona</b>
	Cerklje	→	57,3	3,7	87,9	13:44	13:36	krožišče desno
	<b>Cerklje - 1. prehod</b>	↑	<b>57,7</b>	<b>0,4</b>	<b>87,5</b>	<b>13:44</b>	<b>13:37</b>	
	Cerklje	←	58,0	0,3	87,2	13:45	13:37	levo - Ul. Franca Barleta
	Trata pri Velesovem	←	60,6	2,6	84,6	13:48	13:40	levo - Šenčur
	Velesovo	←	61,6	0,7	83,6	13:50	13:42	levo - Praprotna Polica
	Praprotna Polica	←	62,0	0,4	83,2	13:50	13:42	levo
	Brnik - Aerodrom	←	64,6	1,4	80,6	13:54	13:46	krožišče - levo na R104
	Brnik - Aerodrom	←	65,3	0,7	79,9	13:55	13:47	krožišče - levo Vašca
<b>LZ</b>			65,8	0,5	79,4	13:56	13:47	
	Cerklje	←	68,5	1,0	76,7	14:00	13:51	krožišče levo
<b>SPRINT</b>	<b>Cerklje - 2.prehod</b>	↑	<b>68,9</b>	<b>0,4</b>	<b>76,3</b>	<b>14:00</b>	<b>13:52</b>	<b>end of lap 1</b>
<b>SPRINT</b>	<b>Cerklje - 3.prehod</b>	→	<b>80,1</b>	<b>11,2</b>	<b>65,1</b>	<b>14:17</b>	<b>14:06</b>	<b>end of lap 2</b>
	Cerklje	←	80,4	0,3	64,8	14:17	14:07	levo - Ul. Franca Barleta
	Trata pri Velesovem	↑	83,2	2,8	62,0	14:21	14:11	naravnost - smer Visoko
	Visoko	→	86,5	3,3	58,7	14:26	14:15	desno smer Preddvor
	Preddvor	←	90,0	3,5	55,2	14:31	14:20	levo - Hrib
	Bašelj	↑	94,5	2,0	50,7	14:38	14:26	naravnost - smer Trstenik
	Trstenik	→	97,9	3,4	47,3	14:43	14:30	desno - smer Goriče
	Goriče	→	99,8	1,9	45,4	14:46	14:33	desno na R410
	Senično	↑	103,5	3,7	41,7	14:51	14:38	naravnost
<b>LZ</b>	Križe	→	105,3	1,8	39,9	14:54	14:40	desno - smer Bistrica pri Trziču
Climb start	Bistrica pri Trziču	←	107,2	1,9	38,0	14:57	14:43	levo - Jesenice
KOM	Brezje pri trziču	↑	110,2	3,0	35,0	15:01	14:47	naravnost smer Begunje
	Begunje	→	118,0	7,8	27,2	15:12	14:57	desno - smer Žirovnica
	Breznica	←	122,3	4,3	22,9	15:19	15:03	levo - smer Vrba
	Vrba	→	123,6	1,3	21,6	15:21	15:04	desno na R452- smer Jesenice
	Jesenice	←	131,2	7,6	14,0	15:32	15:15	levo - smer Sp. Gorje
KOM	Kočna	↑	134,6	3,4	10,6	15:37	15:19	naravnost - smer Sp. Gorje
<b>LZ</b>	Sp. Gorje	→	139,5	4,9	5,7	15:44	15:26	Levo - Zg. Gorje
Climb start	Zg. Gorje	↑	141,1	1,6	4,1	15:46	15:28	naravnost - smer Pokljuka
Cilj/Finish	Zatrnik	↑	145,3	4,1	0,0	15:52	15:33	naravnost - smer Pokljuka

SPRINT - leteči cilj / intermediate sprint;

KOM - gorski cilj/ mountain prime;

LZ - LITTER ZONE - cona za odmetavanje odpadkov

## ŽELEZNIŠKI PREHODI / RAILWAY CROSSING: KAMNIK

0,9 km	12.15 - 12.25
22,1 km	12.40 - 13.00
43,4 km	13.10 - 13.30





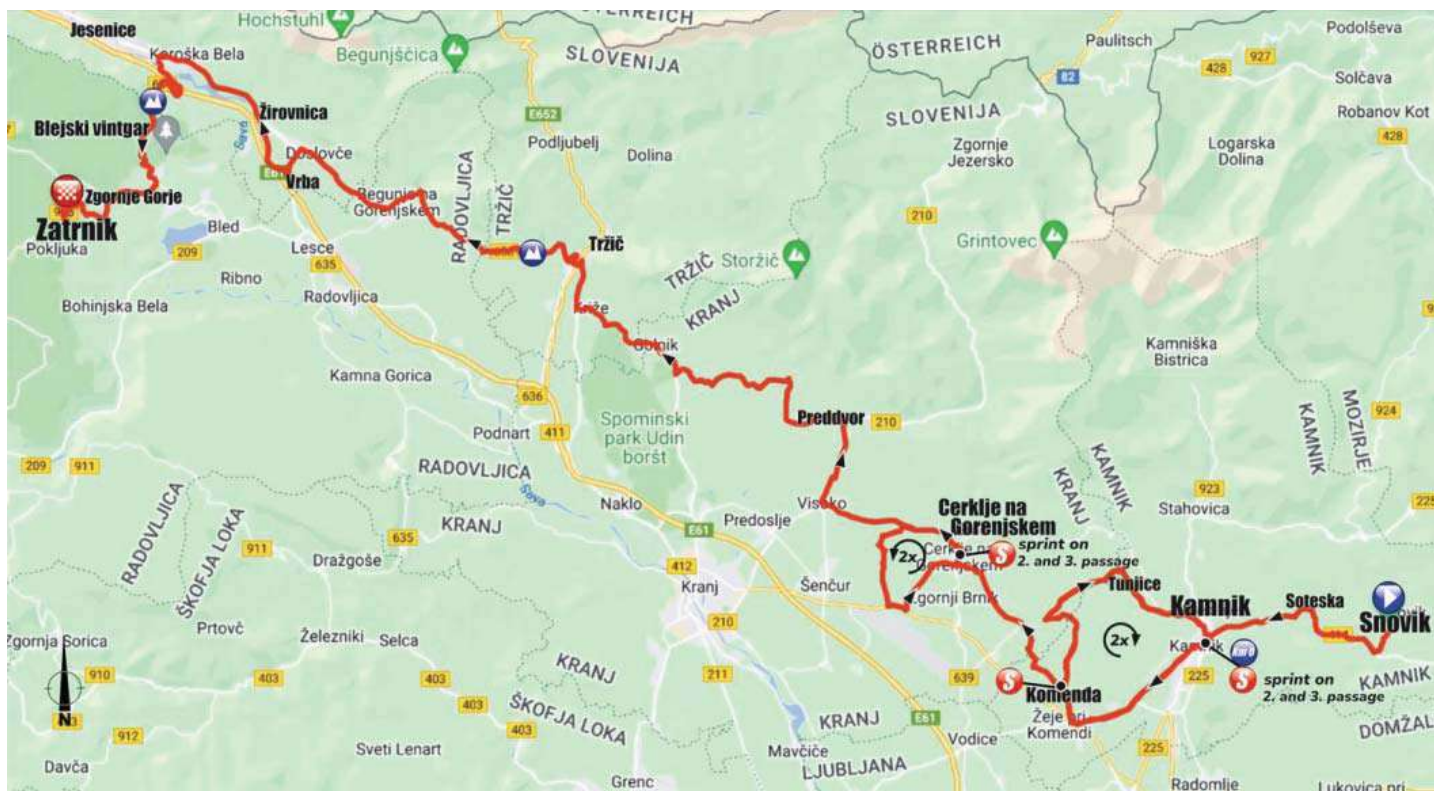
KOLESARSKA  
ZVEZA  
SLOVENIJE



## GRAFIČNI PRIKAZ DIRKE GRAPHICAL PRESENTATION OF THE RACE



## ZEMLJEVID DIRKE MAP OF THE RACE



Groupama  
Zavarovalnica



Telekom  
Slovenije



s.Oliver





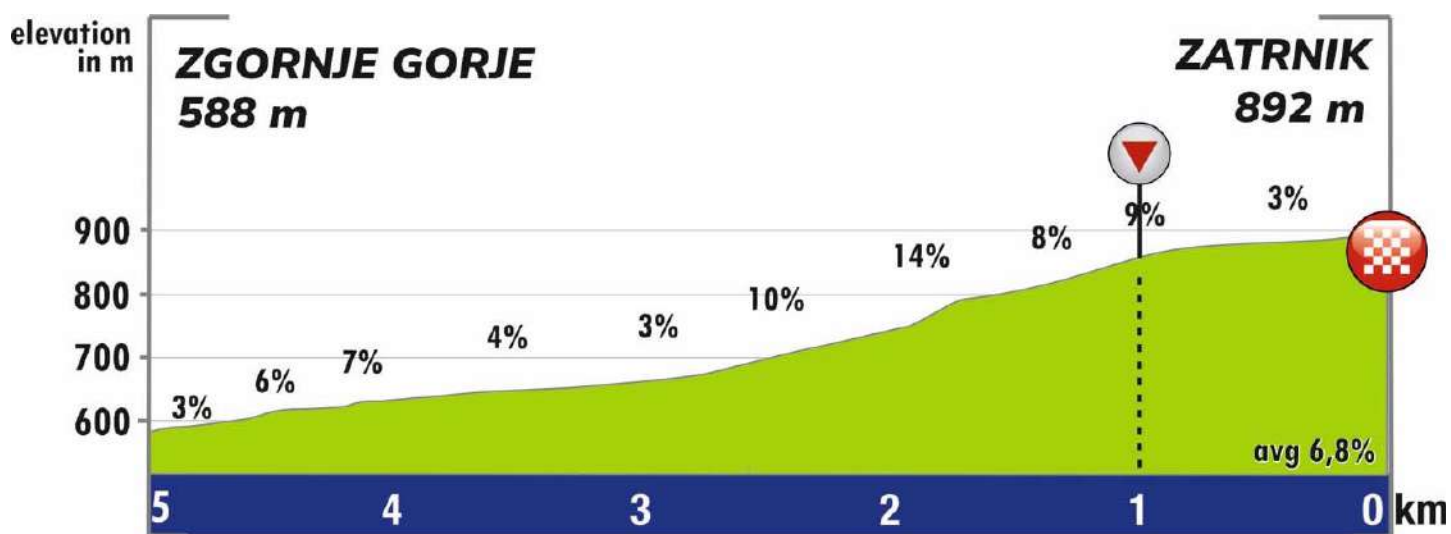


### ZADNIJH 5 km FINAL 5 km





## ZADNJIH 5 km - GRAFIČNI PRIKAZ FINAL 5 km - GRAPHICAL PRESENTATION



### CILJNI PROSTOR FINISHING AREA





I FEEL  
SLOVENIA

SLOVENIA OUTDOOR

MY WAY  
OF BEING  
ACTIVE.

---

#ifeelsLOVEnia  
#sloveniaoutdoor  
#myway

